



**แผนพัฒนาท้องถิ่น
(พ.ศ.๒๕๖๖ – ๒๕๗๐)**

ของ

**องค์การบริหารส่วนตำบลวังไผ่
อำเภอเมืองชุมพร จังหวัดชุมพร**



ประกาศองค์การบริหารส่วนตำบลวังไผ่
เรื่อง ประกาศใช้แผนพัฒนาท้องถิ่น (พ.ศ.๒๕๖๖ - ๒๕๗๐)

ตามที่องค์การบริหารส่วนตำบลวังไผ่ ได้ดำเนินการจัดทำแผนพัฒนาท้องถิ่น (พ.ศ.๒๕๖๖ - ๒๕๗๐) เพื่อให้มีความสอดคล้องและเชื่อมโยงกับแผนพัฒนาจังหวัด แผนพัฒนากลุ่มจังหวัด รวมทั้งแผนปฏิบัติราชการประจำปีจังหวัด และแผนปฏิบัติราชการประจำปีกลุ่มจังหวัด เพื่อการบูรณาการแผนงาน โครงการ กิจกรรม และงบประมาณในพื้นที่ได้อย่างมีประสิทธิภาพขององค์การบริหารส่วนตำบลวังไผ่ และสภาองค์การบริหารส่วนตำบลวังไผ่ ได้พิจารณาให้ความเห็นชอบแผนพัฒนาท้องถิ่น (พ.ศ.๒๕๖๖ - ๒๕๗๐) ในคราวประชุมสภาองค์การบริหารส่วนตำบลวังไผ่ สมัยสามัญ สมัยที่ ๓ ประจำปี ๒๕๖๔ ครั้งที่ ๑/๒๕๖๔ เมื่อวันที่ ๑๓ สิงหาคม ๒๕๖๔ แล้ว นั้น

เพื่อให้การปฏิบัติงานขององค์การบริหารส่วนตำบลวังไผ่ เป็นไปด้วยความเรียบร้อยและถูกต้องตามระเบียบกระทรวงมหาดไทยว่าด้วยการจัดทำแผนพัฒนาขององค์กรปกครองส่วนท้องถิ่น พ.ศ. ๒๕๔๘ และแก้ไขเพิ่มเติมฉบับที่ ๓ พ.ศ.๒๕๖๑ ข้อ ๒๔ จึงขอประกาศใช้แผนพัฒนาท้องถิ่น (พ.ศ.๒๕๖๖ - ๒๕๗๐) ขององค์การบริหารส่วนตำบลวังไผ่ ให้ทราบโดยทั่วกัน

จึงประกาศให้ทราบโดยทั่วกัน

ประกาศ ณ วันที่ ๑๗ เดือนสิงหาคม พ.ศ. ๒๕๖๔

(นายสายัณห์ ตริทอง)

นายกองค์การบริหารส่วนตำบลวังไผ่

คำนำ

องค์การบริหารส่วนตำบลวังไผ่ ในฐานะองค์กรปกครองส่วนท้องถิ่นที่มีหน้าที่ในการให้บริการ สาธารณะขั้นพื้นฐานแก่ประชาชนในท้องถิ่น รวมถึงการพัฒนาคุณภาพชีวิต เศรษฐกิจ และสังคมของท้องถิ่น การ จัดทำแผนพัฒนาถือเป็นภารกิจหนึ่งที่องค์การบริหารส่วนตำบลวังไผ่ จะต้องมีการเตรียมความพร้อมเพื่อรองรับกับ การเปลี่ยนแปลง และผลกระทบที่อาจจะเกิดขึ้นในหลายด้านไม่ว่าจะเป็นด้านเศรษฐกิจ สังคม วัฒนธรรม และ เทคโนโลยี ซึ่งสิ่งเหล่านี้ย่อมส่งผลกระทบต่อทิศทางการพัฒนาของท้องถิ่น

แผนพัฒนาท้องถิ่น (พ.ศ.๒๕๖๑-๒๕๖๕) ฉบับนี้ได้จัดทำขึ้นตามหนังสือกระทรวงมหาดไทย ด่วน ที่สุด ที่ มท ๐๘๑๐.๓/ว๗๔๖๗ ลงวันที่ ๑๔ ธันวาคม ๒๕๖๓ เรื่อง แนวทางการจัดทำแผนพัฒนาขององค์กร ปกครองส่วนท้องถิ่น (พ.ศ.๒๕๖๖ - ๒๕๗๐) และระเบียบกระทรวงมหาดไทยว่าด้วยการจัดทำแผนพัฒนาของ องค์กรปกครองส่วนท้องถิ่น พ.ศ. ๒๕๔๘ (แก้ไขเพิ่มเติมถึง) ฉบับที่ ๓ พ.ศ. ๒๕๖๑ แผนพัฒนาท้องถิ่นจึงเป็น เสมือนกรอบแนวทางที่จะช่วยให้องค์การบริหารส่วนตำบลวังไผ่ ได้พิจารณาจัดสรรงบประมาณที่จะใช้ในการ พัฒนาอย่างรอบคอบ และใช้ทรัพยากรที่มีอยู่อย่างจำกัดให้สามารถบริหารงานให้เกิดประสิทธิภาพสูงสุด และเกิด ความเจริญก้าวหน้าอย่างยั่งยืนต่อไป

องค์การบริหารส่วนตำบลวังไผ่
อำเภอเมืองชุมพร จังหวัดชุมพร

สารบัญ

เรื่อง	หน้า
ส่วนที่ ๑ สภาพทั่วไปและข้อมูลพื้นฐาน	๑ - ๙
ส่วนที่ ๒ ยุทธศาสตร์การพัฒนากองคกรปกครองส่วนท้องถิ่น	๑๐ - ๒๙
ส่วนที่ ๓ การนำแผนพัฒนาท้องถิ่นไปสู่การปฏิบัติ	๓๐ - ๑๐๕
ส่วนที่ ๔ การติดตามและประเมินผล	๑๐๖ - ๑๑๙

ส่วนที่ ๑

สภาพทั่วไปและข้อมูลพื้นฐาน

๑. ด้านกายภาพ

๑.๑ ที่ตั้งของตำบลวังไผ่

♦ **ที่ตั้ง** ที่ทำการองค์การบริหารส่วนตำบลวังไผ่ ตั้งอยู่เลขที่ ๕๖/๓ หมู่ที่ ๖ ตำบลวังไผ่ อำเภอเมืองชุมพร จังหวัดชุมพร ซึ่งเป็นหนึ่งใน ๑๖ ตำบล ของอำเภอเมืองชุมพร ตั้งอยู่ทางทิศตะวันตก และอยู่ห่างจากตัวเมืองชุมพร ประมาณ ๘ กิโลเมตร โดยใช้เส้นทางหลวงชนบทหมายเลข ชพ ๑๐๑๓ ถนนเพชรเกษม - หนองส้ม ได้รับการยกฐานะขึ้นเป็นองค์การบริหารส่วนตำบล เมื่อวันที่ ๑๙ มกราคม พ.ศ. ๒๕๓๘

♦ อาณาเขตติดต่อ

ทิศเหนือ	ติดต่อ	ตำบลหาดพันไกรและตำบลบางลึก
ทิศใต้	ติดต่อ	เทศบาลตำบลวังไผ่
ทิศตะวันออก	ติดต่อ	เทศบาลเมืองชุมพร และตำบลบางลึก
ทิศตะวันตก	ติดต่อ	ตำบลวังใหม่

♦ คำบรรยายแนวเขต

ทิศเหนือ ตั้งแต่หลักเขตที่ ๑ ติดต่อกับตำบลวังใหม่และตำบลหาดพันไกร อำเภอเมืองชุมพร จังหวัดชุมพร บริเวณเขาการ้อง พิกัด N M ๐๙๔๖๕๕ ไปทางทิศตะวันออกตามแนวทางสาธารณะและบ้านห้วยรากยาง สิ้นสุดที่เขาม้ายังที่หลักเขตที่ ๒ พิกัด N M ๑๖๕๖๔๕ ระยะทางด้านทิศเหนือประมาณ ๗ กิโลเมตร

ทิศตะวันออก ตั้งแต่หลักเขตที่ ๒ ติดต่อกับตำบลบางลึก อำเภอเมืองชุมพร จังหวัดชุมพร บริเวณเขาม้ายัง พิกัด N M ๑๖๕๖๔๕ ไปทางทิศตะวันออกเฉียงใต้ตามแนวคลองม้ายัง สิ้นสุดที่พิกัด N M ๑๗๗๖๑๗ ติดต่อกับเขตเทศบาลเมืองชุมพร ระยะทางด้านทิศตะวันออกประมาณ ๕.๕ กิโลเมตร

ทิศใต้ ตั้งแต่หลักเขตที่ ๓ ติดต่อกับเขตเทศบาลเมืองชุมพรและเขตเทศบาล ตำบลวังไผ่ อำเภอเมืองชุมพร จังหวัดชุมพร บริเวณคลองม้ายังพิกัด N M ๑๗๗๖๑๗ ไปทางทิศตะวันตก เป็นแนวขนานกับถนนสายชุมพร-ระนอง เส้นตั้งฉากกับศูนย์กลางถนน ๑ กิโลเมตร ทั้งสองข้างทาง ไปทาง ทิศเหนือติดต่อกับแนวเขตเทศบาลตำบลวังไผ่ทั้งหมด สิ้นสุดหลักเขตที่ ๔ บริเวณเขตทหาร พิกัด N M ๑๑๘๖๒๙ ระยะทางทางทิศใต้ประมาณ ๙ กิโลเมตร

ทิศตะวันตก ตั้งแต่หลักเขตที่ ๔ บริเวณเขตทหาร พิกัด N M ๑๑๘๖๒๙ ติดต่อกับเขตตำบลวังใหม่ อำเภอเมืองชุมพร จังหวัดชุมพร ไปทางทิศตะวันตกเฉียงเหนือผ่านถนนไปบ้านวังใหม่ สิ้นสุดที่หลักเขตที่ ๑ บริเวณเขาการ้อง พิกัด N M ๐๙๔๖๕๕ ระยะทางทางทิศใต้ประมาณ ๓.๘ กิโลเมตร

♦ เนื้อที่

องค์การบริหารส่วนตำบลวังไผ่ มีพื้นที่ประมาณ ๑๐,๐๖๘.๗๕ ไร่หรือประมาณ ๑๖.๑๑ ตารางกิโลเมตร เป็นพื้นที่ราบ จำนวน ๑๕,๗๑๕ ไร่ ภูเขา ๒๐๓ ไร่ และพื้นที่น้ำ ๑๕๐ ไร่

๑.๒ ลักษณะภูมิประเทศ

พื้นที่ทางทิศตะวันตกเป็นแนวเทือกเขาตะนาวศรี สภาพพื้นที่เป็นที่ราบเชิงภูเขา ลักษณะเป็นลูกคลื่นลอนลาด สลับกันไป และพื้นที่ด้านตะวันออกเป็นที่ราบลุ่ม

๑.๓ ลักษณะภูมิอากาศ

ตำบลวังไผ่เป็นเขตที่ได้รับอิทธิพลจากลมมรสุมตะวันตกเฉียงใต้และลมมรสุมตะวันออกเฉียงเหนือ เป็นเหตุให้มีฤดูกาลเพียง ๒ ฤดู คือ

๑. ฤดูร้อน เริ่มตั้งแต่เดือนกุมภาพันธ์ - กลางเดือนพฤษภาคม เป็นช่วงเปลี่ยนมรสุมหลังมรสุมตะวันออกเฉียงเหนืออ่อนกำลังลง

๒. ฤดูฝน เริ่มตั้งแต่กลางเดือนพฤษภาคม - กลางเดือนธันวาคม ซึ่งเป็นช่วงที่ลมมรสุมตะวันตกเฉียงใต้จากทะเลอันดามันเป็นมวลอากาศที่มีความชื้นสูง และเปลี่ยนเป็นลมมรสุมตะวันออกเฉียงเหนือ จึงทำให้เกิดฝนตกชุก มีปริมาณน้ำฝนอยู่ในช่วง ๑,๕๕๓-๒,๓๔๔ มิลลิเมตร

๑.๔ ลักษณะของดิน

ลักษณะดินภายในเขตองค์การบริหารส่วนตำบลวังไผ่ ส่วนมากเป็นดินเนื้อละเอียดหรือดินเหนียว มีความอุดมสมบูรณ์ค่อนข้างต่ำเหมาะสำหรับปลูกข้าวในฤดูฝน จำเป็นต้องใส่ปุ๋ยบำรุงดินในอัตราที่เหมาะสม ส่วนมากใช้ประโยชน์ในการทำนา ทำสวน นอกจากนี้ยังประกอบด้วยภูเขาต่างๆ เช่น เขาม้ายิ่ง เขางิ้ว และเขาตามง ส่วนบริเวณที่ราบลุ่มเชิงเขาเป็นดินเหนียวปนทราย

๑.๕ ลักษณะของแหล่งน้ำ

องค์การบริหารส่วนตำบลวังไผ่ มีแหล่งน้ำทางธรรมชาติที่สำคัญและสามารถใช้ประโยชน์ในทางการเกษตรที่สำคัญ ได้แก่ คลองนอก คลองวังทอง คลองม้ายิ่ง ห้วยด้วน ห้วยระกำ ห้วยรากยาง ตำบลวังไผ่ มีแหล่งน้ำธรรมชาติ ที่มีความสำคัญ ดังนี้

- ◆ คลองนอก
- ◆ คลองวังทอง
- ◆ คลองม้ายิ่ง
- ◆ ห้วยรากยาง
- ◆ ห้วยด้วน
- ◆ ห้วยระกำ

๑.๖ ลักษณะของไม้และป่าไม้

องค์การบริหารส่วนตำบลวังไผ่อยู่ในพื้นที่เขตป่าสงวน และป่าไม้ถาวร ประมาณร้อยละ ๒๐ ของพื้นที่ ตำบลวังไผ่ประกอบด้วยบริเวณที่สาธารณประโยชน์ทุ่งสำนัก เขาม้ายิ่ง เขางิ้ว เขาตามง เป็นต้น พื้นที่ป่าไม้เหล่านี้ตั้งอยู่ทางทิศตะวันตกจนถึงตอนกลาง และตอนใต้ของตำบล ลักษณะป่าไม้เป็นป่าโปร่ง แบบป่าไม้ในเขตภูมิอากาศแบบมรสุมเมืองร้อน ประกอบด้วยไม้มีค่าทางเศรษฐกิจหลายชนิด ปัจจุบันประชาชนใช้เป็นพื้นที่เพื่อเกษตรกรรมบางส่วน

๒. ด้านการเมือง/การปกครอง

๒.๑ เขตการปกครอง

เขตการปกครอง มี ๗ เขตการปกครอง ดังนี้

- | | |
|---------------------|---------------------|
| เขตที่ ๑ หมู่ที่ ๑ | เขตที่ ๒ หมู่ที่ ๔ |
| เขตที่ ๓ หมู่ที่ ๖ | เขตที่ ๔ หมู่ที่ ๘ |
| เขตที่ ๕ หมู่ที่ ๙ | เขตที่ ๖ หมู่ที่ ๑๐ |
| เขตที่ ๗ หมู่ที่ ๑๒ | |

๒.๒ การเลือกตั้ง

การแบ่งเขตการเลือกตั้งสมาชิกสภาองค์การบริหารส่วนตำบลใช้หมู่บ้านเป็นเขตเลือกตั้ง ตามมาตรา ๑๓ แห่งพระราชบัญญัติการเลือกตั้งสมาชิกสภาท้องถิ่นหรือผู้บริหารท้องถิ่น พ.ศ. ๒๕๔๕ แก้ไขเพิ่มเติมถึง (ฉบับที่ ๓) พ.ศ. ๒๕๕๕ องค์การบริหารส่วนตำบลวังไผ่มีเขตการเลือกตั้ง ๗ เขตการเลือกตั้ง มีสมาชิกสภาองค์การบริหารส่วนตำบลวังไผ่ เขตละ ๒ คน

๓. ประชากร

ตำบลวังไผ่ มีประชากรทั้งสิ้น ๓,๒๖๑ คน
แยกเป็น ชาย ๑,๕๘๕ คน
แยกเป็น หญิง ๑,๖๗๖ คน

หมู่ที่	ชาย	หญิง	จำนวนประชากร	จำนวนครัวเรือน	พื้นที่ (ไร่)
๑	๗๐	๖๒	๑๓๒	๖๗	๙๓๗.๕
๔	๓๔	๒๗	๖๑	๓๕	๓๔๓
๖	๓๘๐	๔๐๑	๗๘๑	๓๕๒	๒,๐๕๕
๘	๒๙๕	๓๐๙	๖๐๔	๓๑๑	๒,๑๘๗
๙	๑๓๙	๑๖๕	๓๐๔	๑๔๖	๔๒๐
๑๐	๕๑๑	๕๖๓	๑,๐๗๔	๕๓๑	๒,๐๕๐
๑๒	๑๕๖	๑๔๙	๓๐๕	๑๒๙	๒,๐๗๖
รวม	๑,๕๘๕	๑,๖๗๖	๓,๒๖๑	๑,๕๗๑	๑๐,๐๖๘

(ข้อมูล ณ วันที่ ๓๐ เดือน มิถุนายน ๒๕๖๔ ที่มา : สำนักบริหารการทะเบียนอำเภอเมืองชุมพร)
การตั้งถิ่นฐานของประชากรตำบลวังไผ่ มีลักษณะการตั้งบ้านเรือนแบบชนบทโดยทั่วไป
เป็นแบบกระจายตามพื้นที่เกษตรกรรมของตนเอง และตามเส้นทางคมนาคมภายในตำบล

สภาพทางสังคม

๔.๑ การศึกษา

ตารางแสดงข้อมูลการศึกษา

ลำดับที่	ชื่อสถานศึกษา	สถานที่ตั้ง	จำนวนนักเรียน
๑	ศูนย์พัฒนาเด็กเล็กวัดดอนเมือง	หมู่ที่ ๖ ตำบลวังไผ่	๘ คน
๒	โรงเรียนวัดดอนเมือง	หมู่ที่ ๖ ตำบลวังไผ่	๑๕๑ คน

(ข้อมูลจากนักวิชาการศึกษา ณ วันที่ ๓๐ เดือน มิถุนายน ๒๕๖๔)

การบริการด้านการศึกษาระดับประถมศึกษาและมัธยมศึกษาของตำบลวังไผ่ ยังสามารถรองรับ
นักเรียนในอนาคตได้อย่างเต็มที่ แต่แนวโน้มเด็กนักเรียนที่อายุครบตามเกณฑ์การศึกษา ภาคบังคับมีแนวโน้ม
ลดลง เนื่องจากการวางแผนครอบครัวอย่างมีประสิทธิภาพ และผู้ปกครองมีความเชื่อมั่นในระบบการศึกษาของ
โรงเรียนในเมือง ผู้ปกครองจึงมักส่งบุตร - หลาน เข้าศึกษาในเมืองมากขึ้น

๔.๒ สาธารณสุข

ตำบลวังไผ่ มีโรงพยาบาลส่งเสริมสุขภาพตำบลวังไผ่ (รพ.สต.วังไผ่) ให้บริการขั้นพื้นฐาน แก่
ประชาชนในเขตตำบลวังไผ่ หมู่ที่ ๑ หมู่ที่ ๔ หมู่ที่ ๖ หมู่ที่ ๘ หมู่ที่ ๙ หมู่ที่ ๑๐ และหมู่ที่ ๑๒ รวมจำนวน
๗ หมู่บ้าน มีเจ้าหน้าที่ประจำโรงพยาบาลส่งเสริมสุขภาพตำบล จำนวน ๕ คน ที่คอยให้บริการอนามัยขั้นพื้นฐาน
แก่ประชาชนในเขตตำบลวังไผ่ การให้การพยาบาลเบื้องต้น การตรวจรักษาที่ไม่ซับซ้อน และการรักษาพยาบาล
อย่างต่อเนื่อง ซึ่งหากเกินความสามารถก็จะดำเนินการส่งตัวไปรักษาต่อที่โรงพยาบาลในเมืองชุมพร

นอกจากนี้ ในตำบลยังมีการแต่งตั้งอาสาสมัครสาธารณสุขประจำหมู่บ้าน (อสม.) และผู้สื่อข่าว
สาธารณสุข ซึ่งคัดเลือกมาจากประชาชนในหมู่บ้านเข้ารับการอบรมด้านสาธารณสุข เพื่อให้การช่วยเหลือทางด้าน
สาธารณสุขขั้นพื้นฐานในหมู่บ้าน

◆ โรงพยาบาลของรัฐ	-	แห่ง
◆ โรงพยาบาลส่งเสริมสุขภาพตำบล	๑	แห่ง
◆ สถานพยาบาลเอกชน	-	แห่ง
◆ ร้านขายยาแผนปัจจุบัน	-	แห่ง
◆ อัตราการใช้ส้วมราดน้ำ	๑๐๐%	

๔.๓ อาชญากรรม

ตำบลวังไผ่ในขณะนี้ยังไม่มีสถานีตำรวจภายในตำบล การดูแลรักษาความสงบเรียบร้อยในชีวิตและทรัพย์สิน จึงอยู่ในเขตความรับผิดชอบของสถานีตำรวจอำเภอเมืองชุมพร จังหวัดชุมพร

ในการดูแลรักษาความสงบเรียบร้อยภายในหมู่บ้านและตำบล นอกเหนือจากเจ้าหน้าที่และความรับผิดชอบของเจ้าหน้าที่ตำรวจแล้ว ตำบลวังไผ่ยังมีอาสาสมัครป้องกันภัยฝ่ายพลเรือน (อปพร.) ออกตรวจตราความสงบเรียบร้อยในพื้นที่

๕.ระบบบริการขั้นพื้นฐาน

๕.๑ การคมนาคมขนส่ง

องค์การบริหารส่วนตำบลวังไผ่ มีเส้นทางคมนาคมที่สำคัญผ่าน คือ ถนนทางหลวงชนบท หมายเลข ๑๐๑๓ ถนนสายเพชรเกษม-หนองส้ม ระยะทางประมาณ ๗ กิโลเมตร และมีถนนแยกไปอำเภอเมืองชุมพร เทศบาลเมืองชุมพร เทศบาลตำบลวังไผ่ เทศบาลตำบลบางลึก ทำให้การคมนาคมของชุมชน สะดวก รวดเร็ว และเข้าถึงพื้นที่บริเวณเขตองค์การบริหารส่วนตำบลวังไผ่ได้สะดวก นอกจากนี้แล้วยังมีเส้นทางคมนาคมอีกหลายเส้นทางด้วยกันดังนี้

แยกรายละเอียดเป็นหมู่บ้านดังนี้

หมู่ที่	ชื่อถนน	ลักษณะของถนน (ลาดยาง,คสล,หินคลุก, ลูกรัง)	ความกว้าง	ระยะทาง
หมู่ที่ ๑	๑. ถนนสายหลังวัดเกาะแก้ว ม.๑ เชื่อมหมู่ที่ ๒ ต.บางลึก	ถนนคอนกรีตเสริมเหล็ก	๔ เมตร	๓๙๐ เมตร
	๒. ถนนสายเลียบบคลองยายลาบ เชื่อมถนนคสล. สายดอนส้มโอ	ถนนดินลูกรัง	๖ เมตร	๑,๐๐๐ เมตร
	๓. ถนนสายทุ่งหลวงพัฒนา หมู่ที่ ๑ เชื่อมถนนสายดอนส้มโอ หมู่ที่ ๑	ถนนดินลูกรัง	๖ เมตร	๑,๑๔๐ เมตร
	๔. ถนนสายทุ่งหลวงพัฒนา ซอย ๒	ถนนดินลูกรัง	๔ เมตร	๖๐๐ เมตร
	๕. ถนนเลียบบริมคลองม้ายัง หมู่ที่ ๑ เชื่อมหมู่ที่ ๒ ต.บางลึก	ถนนดินลูกรัง	๕ เมตร	๒,๐๐๐ เมตร
	๖. ถนนสายดอนส้มโอ	ถนนคอนกรีตเสริมเหล็ก	๕ เมตร	๖๓๐ เมตร
	๗. ถนนสายหนองคล้า-เกาะแก้ว	ถนนคอนกรีตเสริมเหล็ก	๔ เมตร	๗๒๕ เมตร
	๘. ถนนสายดอนส้มโอ ซอย ๒	ถนนคอนกรีตเสริมเหล็ก	๔ เมตร	๒๒๐ เมตร
	๙. ถนนซอยหนองบัวแดง	ถนนคอนกรีตเสริมเหล็ก	๔ เมตร	๒๒๐ เมตร
	๑๐. ถนนสายดอนส้มโอ ซอย ๑	ถนนคอนกรีตเสริมเหล็ก	๔ เมตร	๒๘๐ เมตร
	๑๑. ถนนสายหนองบัวแดง ๒	ถนนคอนกรีตเสริมเหล็ก	๔ เมตร	๑๖๐ เมตร
	๑๒. ถนนสายเลียบบริมคลองหลวง	ถนนคอนกรีตเสริมเหล็ก	๔ เมตร	๒,๘๖๐ เมตร

หมู่ที่ ๔	๑. ถนนสายนาป่า - เพชรทอง ๒. ถนนสายเพชรทอง ซอย ๑ ๓. ถนนเพชรทอง ซอย ๒ ๔. ถนนเพชรทอง ซอย ๓ ๕. ถนนเพชรทอง ซอย ๔ ๖. ถนนซอยโรงฆ่าสัตว์ - เชื่อม ซอยศักดิ์แสง	ถนนคอนกรีตเสริมเหล็ก ถนนดินลูกรัง ถนนดินลูกรัง ถนนดินลูกรัง ถนนดินลูกรัง ถนนคอนกรีตเสริมเหล็ก	๕ เมตร ๔ เมตร ๕ เมตร ๕ เมตร ๔ เมตร ๔ เมตร	๕๐๐ เมตร ๒,๐๐๐ เมตร ๕๐๐ เมตร ๕๐ เมตร ๑๐๐ เมตร ๑,๑๐๐ เมตร
หมู่ที่ ๖	๑. ถนนสายริมคลองนอก ๒. ถนนสายนาแร่-เขาถล่ม ๓. ถนนสายริมคลองม้ายัง ๔. ถนนสายข้าง อบต. เชื่อม ม.๑ ต.หาดพันไกร ๕. ถนนสายหน้าวัดดอนเมือง ม. ๖ ต.วังไผ่ เชื่อม ม.๑ ต.หาดพันไกร ๖. ถนนสายประชาอุทิศ ม. ๖ ต.วังไผ่ (สายริมคลองถนนทางหลวง เชื่อม ถนนสายบ้านนางยี่ง สุวรรณะ ๗. ถนนสายหนองคล้า ซอย ๑ ๘. ถนนสายหน้าวัดดอนเมือง ซอย ๑ ๙. ถนนสายหนองคล้า ซอย ๒ ๑๐. ถนนสายหนองคล้า-เกาะแก้ว	ถนนดินลูกรัง ถนนคอนกรีตเสริมเหล็ก ถนนคอนกรีตเสริมเหล็ก ถนนดินลูกรัง ถนนคอนกรีตเสริมเหล็ก ถนนดินลูกรัง ถนนคอนกรีตเสริมเหล็ก ถนนคอนกรีตเสริมเหล็ก ถนนคอนกรีตเสริมเหล็ก ถนนคอนกรีตเสริมเหล็ก	๕ เมตร ๕ เมตร ๔ เมตร ๕ เมตร ๕ เมตร ๔ เมตร ๔ เมตร ๓ เมตร ๓ เมตร	๕๐๐ เมตร ๕,๕๐๐ เมตร ๒,๐๐๐ เมตร ๒๕๐ เมตร ๒๐๐ เมตร ๑๒๐ เมตร ๖๕๐ เมตร ๓๐๐ เมตร ๑๕๐ เมตร ๒๖๐ เมตร
หมู่ที่ ๘	๑. ถนนสายเขาปุก - พรุชิง เชื่อม ต.วังไผ่ ๒. ถนนสายซอยสุดา เชื่อมถนนสาย นาป่า - เพชรทอง ๓. ถนนสาย รร.ศรีอุทัยธรรมพัฒนา ๔. ถนนสายเตื่อนใจ ๕. ถนนสายม่วงระย้า ๖. ถนนสายห้วยระกำ ๗. ถนนสายทางด่าน- เขาจิว ๘. ถนนสายนาป่า-เพชรทอง เชื่อม ซอยสุดา หมู่ที่ ๘ ๙. ถนนสายวังขำนาญ ซอย ๑ ๑๐. ถนนสายวังขำนาญ ๑๑. ถนนสายเพชรร่วมใจ ๑๒. ถนนสายพรหมพินันท์ ๑๓. ถนนสายพิจิตร	ถนนคอนกรีตเสริมเหล็ก ถนนดินลูกรัง ถนนดินลูกรัง ถนนดินลูกรัง ถนนดินลูกรัง ถนนหินคลุก ถนนคอนกรีตเสริมเหล็ก ถนนคอนกรีตเสริมเหล็ก ถนนคอนกรีตเสริมเหล็ก ถนนคอนกรีตเสริมเหล็ก ถนนคอนกรีตเสริมเหล็ก ถนนคอนกรีตเสริมเหล็ก ถนนคอนกรีตเสริมเหล็ก	๕ เมตร ๔ เมตร ๔ เมตร ๕ เมตร ๕ เมตร ๔ เมตร ๕ เมตร ๕ เมตร ๕ เมตร ๔ เมตร ๔ เมตร ๔ เมตร ๔ เมตร	๒,๘๐๐ เมตร ๖๐๐ เมตร ๑,๐๐๐ เมตร ๓๐๐ เมตร ๗๐๐ เมตร ๘๐๐ เมตร ๔๘๐ เมตร ๔๐๐ เมตร ๖๓๕ เมตร ๔๐๐ เมตร ๖๖๕ เมตร ๑,๑๘๐ เมตร ๖๓๕ เมตร

๖. ถนนสายแยกประปา เชื่อม ต.หาดพันไกร	ถนนคอนกรีตเสริมเหล็ก	๕ เมตร	๒๘๕ เมตร
๗. ถนนสายราษฎร์บูรณะ ซอย ๓	ถนนคอนกรีตเสริมเหล็ก	๔ เมตร	๑๘๐ เมตร
๘. ถนนสายราษฎร์บูรณะ ซอย ๔	ถนนคอนกรีตเสริมเหล็ก	๔ เมตร	๑๕๐ เมตร

๕.๒ การไฟฟ้า

องค์การบริหารส่วนตำบลวังไผ่ มีไฟฟ้าใช้จำนวน ๗ หมู่บ้าน และคาดว่าภายในปี พ.ศ. ๒๕๖๕ ราษฎรในเขตตำบลวังไผ่ จะมีไฟฟ้าใช้ครบทุกครัวเรือน ตามนโยบายของรัฐบาล

๕.๓ การประปา

องค์การบริหารส่วนตำบลวังไผ่ มีการใช้น้ำจากประปาส่วนภูมิภาคและประปาหมู่บ้านคิดเป็นร้อยละ ๕๐ แต่การใช้น้ำประปายังไม่ครอบคลุมทุกพื้นที่ และยังมีขาดแคลนน้ำในฤดูแล้ง

๕.๔ โทรศัพท์

โทรศัพท์สาธารณะ	จำนวน	๓	เลขหมาย
โทรศัพท์บ้าน	จำนวน	๔๕	เลขหมาย
หอกกระจายข่าว	จำนวน	๖	จุด
ที่อ่านหนังสือพิมพ์ประจำหมู่บ้าน	จำนวน	๓	แห่ง

รหัสไปรษณีย์ประจำตำบลวังไผ่ ๘๖๐๐๐ และ ๘๖๑๙๐

ประชาชนส่วนใหญ่ใช้โทรศัพท์ติดตามตัวกันมากขึ้น ร้อยละ ๙๕ ของจำนวนครัวเรือนทั้งหมด

๖. ระบบเศรษฐกิจ

๖.๑ การเกษตร

ประชาชนในตำบลวังไผ่ ส่วนใหญ่ประกอบอาชีพทางการทำสวนปาล์มน้ำมัน สวนยางพารา เป็นอาชีพหลัก หมู่ที่ ๖ หมู่ที่ ๙ หมู่ที่ ๑๐ มีการปลูกข้าวทำนาปรังและนาปี อาชีพย่อยลงมามีการทำสวนมะพร้าว ค้าขาย แรงงาน บางส่วนประกอบอาชีพรับจ้าง งานบริการ และอุตสาหกรรมในเขตอำเภอเมืองชุมพรและอำเภอใกล้เคียง ฯลฯ โดยรายได้ของประชากรส่วนใหญ่มีรายได้ประจำจากการขายพืชผลทางการเกษตรและอาชีพรับจ้างทั่วไป มีรายได้ไม่แน่นอน

๖.๒ การปศุสัตว์

มีการเลี้ยงวัว ควาย ไก่ ส่วนใหญ่เลี้ยงไว้เพื่อกินไม่ได้เลี้ยงไว้เพื่อการจำหน่าย

๖.๓ การบริการ

◆ ปิมน้ำมัน	๑	แห่ง
◆ โรงสี	๗	แห่ง
◆ โรงแรม/รีสอร์ท	๓	แห่ง
◆ บ้านเช่า	๕	แห่ง
◆ อู่ซ่อมรถ	๔	แห่ง
◆ ร้านค้า	๑๓	แห่ง

๗. เศรษฐกิจพอเพียงท้องถิ่น (ด้านการเกษตรและแหล่งน้ำ)

๗.๑ ข้อมูลพื้นฐานของหมู่บ้าน

◆ หมู่ที่ ๑ บ้านเกาะแก้ว ต.วังไผ่	มีพื้นที่ทั้งหมด	๙๓๗.๕	ไร่
◆ หมู่ที่ ๔ บ้านนาเหนือ ต.วังไผ่	มีพื้นที่ทั้งหมด	๓๔๓	ไร่
◆ หมู่ที่ ๖ บ้านหนองคล้า ต.วังไผ่	มีพื้นที่ทั้งหมด	๒,๐๕๕	ไร่
◆ หมู่ที่ ๘ บ้านเขาจ้าว ต.วังไผ่	มีพื้นที่ทั้งหมด	๒,๑๘๗	ไร่
◆ หมู่ที่ ๙ บ้านวังทอง ต.วังไผ่	มีพื้นที่ทั้งหมด	๔๒๐	ไร่
◆ หมู่ที่ ๑๐ บ้านดอนเมือง ต.วังไผ่	มีพื้นที่ทั้งหมด	๒,๐๕๐	ไร่
◆ หมู่ที่ ๑๒ บ้านห้วยรากยาง ต.วังไผ่	มีพื้นที่ทั้งหมด	๒,๐๗๖	ไร่

๗.๒ ข้อมูลด้านการเกษตร

หมู่ที่	สวนปาล์ม (คร้าวเรือน/ ไร่)	สวนยางพารา (คร้าวเรือน/ ไร่)	สวนกาแฟ (คร้าวเรือน/ ไร่)	สวนมะพร้าว (คร้าวเรือน/ ไร่)	สวนมังคุด (คร้าวเรือน/ ไร่)	สวนลองกอง (คร้าวเรือน/ไร่)	สวนทุเรียน (คร้าวเรือน/ไร่)	ทำนา (คร้าวเรือน/ ไร่)	อื่นๆ (คร้าวเรือน/ไร่)
๑	๓๖ คร้าวเรือน ๓๖๖ ไร่	๕ คร้าวเรือน ๑๕๐ ไร่	๑๐ คร้าวเรือน ๔๕ ไร่	๑๐ คร้าวเรือน ๔๕ ไร่	๒ คร้าวเรือน ๐.๒๕ ไร่	๑ คร้าวเรือน ๐.๒๕ ไร่	๑ คร้าวเรือน ๐.๒๕ ไร่	-	-
๔	๑๗ คร้าวเรือน ๑๓๒ ไร่	๙ คร้าวเรือน ๑๐ ไร่	-	๑๓ คร้าวเรือน ๒๓ ไร่	-	๘ คร้าวเรือน ๓ ไร่	-	-	-
๖	๗๖ คร้าวเรือน ๗๓๓ ไร่	๑๗ คร้าวเรือน ๒๑๘ ไร่	๔ คร้าวเรือน ๒๑ ไร่	๕๒ คร้าวเรือน ๑๗๓ ไร่	๒๙ คร้าวเรือน ๔๒ ไร่	๘ คร้าวเรือน ๒ ไร่	๒๒ คร้าวเรือน ๒๑ ไร่	-	-
๘	๓๖ คร้าวเรือน ๓๖๖ ไร่	๘๕ คร้าวเรือน ๑,๐๓๕ ไร่	๓ คร้าวเรือน ๑๘ ไร่	๒๑ คร้าวเรือน ๘๐ ไร่	๒ คร้าวเรือน ๐.๗๕ ไร่	๓ คร้าวเรือน ๒ ไร่	๖ คร้าวเรือน ๖ ไร่	-	-
๙	๖๙ คร้าวเรือน ๔๕๐ ไร่	๒๓ คร้าวเรือน ๑๗๑ ไร่	๒ คร้าวเรือน ๗ ไร่	๒๕ คร้าวเรือน ๖๐ ไร่	๑๗ คร้าวเรือน ๑๐ ไร่	๙ คร้าวเรือน ๒ ไร่	๙ คร้าวเรือน ๑๓.๕๐ ไร่	-	-
๑๐	๘๔ คร้าวเรือน ๖๐๓ ไร่	๔๓ คร้าวเรือน ๓๔๓ ไร่	๓ คร้าวเรือน ๖ ไร่	๒๕ คร้าวเรือน ๑๘๙ ไร่	๒ คร้าวเรือน ๑.๒๕ ไร่	๔ คร้าวเรือน ๐.๕๐ ไร่	๖ คร้าวเรือน ๘ ไร่	-	-
๑๒	๑๑ คร้าวเรือน ๑๕๐ ไร่	๓๗ คร้าวเรือน ๔๗๓ ไร่	๗ คร้าวเรือน ๔๑ ไร่	๑๙ คร้าวเรือน ๕๒ ไร่	๒ คร้าวเรือน ๑ ไร่	๕ คร้าวเรือน ๐.๕๐ ไร่	๑๒ คร้าวเรือน ๓๕ ไร่	-	-

๗.๓ ข้อมูลด้านแหล่งน้ำทางการเกษตร

หมู่ที่	บ่อน้ำตื้น	สระน้ำ	คลอง	บ่อบาดาล	ห้วย	ประปา	อื่นๆ
๑	✓		✓		✓	✓	
๔	✓		✓			✓	
๖	✓		✓		✓	✓	
๘	✓	✓		✓	✓	✓	
๙						✓	
๑๐			✓			✓	
๑๒	✓	-	✓	✓	✓	✓	

๗.๔ ข้อมูลด้านแหล่งน้ำกิน น้ำใช้ (หรือน้ำเพื่อการอุปโภค-บริโภค)

หมู่ที่	บ่อน้ำตื้น	สระน้ำ	บ่อบาดาล	ประปา	อื่นๆ
๑	√		√	√	
๔				√	
๖				√	
๘	√		√	√	
๙				√	
๑๐	√			√	
๑๒	√		√	√	

๘. ทรัพยากรธรรมชาติ

๘.๑ น้ำ

ตำบลวังไผ่ มีแหล่งน้ำธรรมชาติ ที่มีความสำคัญ ดังนี้

- ◆ คลองนอก
- ◆ คลองวังทอง
- ◆ คลองม้ายัง
- ◆ ห้วยด้วน
- ◆ ห้วยรากยาง
- ◆ ห้วยระกำ

๘.๒ ป่าไม้

ตำบลวังไผ่อยู่ในพื้นที่เขตป่าสงวน และป่าไม้ถาวร ประมาณร้อยละ ๒๐ ของพื้นที่ตำบล ประกอบด้วยบริเวณที่สาธารณประโยชน์ทุ่งสำนัก เขาม้ายัง เขางิ้ว เขาตามง เป็นต้น พื้นที่ป่าไม้เหล่านี้ตั้งอยู่ทางทิศตะวันตกจนถึงตอนกลาง และตอนใต้ของตำบล ลักษณะป่าไม้เป็นป่าโปร่ง แบบป่าไม้ในเขตภูมิอากาศแบบมรสุมเมืองร้อน ประกอบด้วยไม้มีค่าทางเศรษฐกิจหลายชนิด ปัจจุบันประชาชนใช้เป็นพื้นที่เพื่อเกษตรกรรมบางส่วน

๘.๓ ภูเขา

ตำบลวังไผ่ มีภูเขา ที่มีความสำคัญ ดังนี้

- ◆ เขาม้ายัง
- ◆ เขางิ้ว
- ◆ เขาตามง

ส่วนที่ ๒

ยุทธศาสตร์การพัฒนากองครักษ์ส่วนท้องถิ่น

๑. ความสัมพันธ์ระหว่างแผนพัฒนาระดับมหภาค

๑.๑ แผนยุทธศาสตร์ชาติ ๒๐ ปี (พ.ศ. ๒๕๖๑ - ๒๕๘๐)

โดยที่รัฐธรรมนูญแห่งราชอาณาจักรไทย มาตรา ๖๕ กำหนดให้รัฐพึงจัดให้มียุทธศาสตร์ชาติเป็นเป้าหมายการพัฒนาประเทศอย่างยั่งยืน ตามหลักธรรมาภิบาลเพื่อใช้เป็นกรอบในการจัดทำแผนต่างๆ ให้สอดคล้องและบูรณาการกันเพื่อให้เกิดเป็นพลังผลักดันร่วมกันไปสู่เป้าหมายดังกล่าว โดยให้เป็นไปตามที่กำหนดในกฎหมายว่าด้วยการจัดทำยุทธศาสตร์ชาติ และต่อมาได้มีการตราพระราชบัญญัติการจัดทำยุทธศาสตร์ชาติ พ.ศ. ๒๕๖๐ มีผลบังคับใช้เมื่อวันที่ ๑ สิงหาคม ๒๕๖๐ โดยกำหนดให้มีการแต่งตั้งคณะกรรมการยุทธศาสตร์ชาติ เพื่อรับผิดชอบในการจัดทำร่างยุทธศาสตร์ชาติ กำหนดวิธีการการมีส่วนร่วมของประชาชนในการจัดทำร่างยุทธศาสตร์ชาติในการติดตาม การตรวจสอบ และการประเมินผล รวมทั้งกำหนดมาตรการส่งเสริมและสนับสนุนให้ประชาชนทุกภาคส่วนดำเนินการให้สอดคล้องกับยุทธศาสตร์ชาติ

เพื่อให้เป็นไปตามที่กำหนดในพระราชบัญญัติการจัดทำ ยุทธศาสตร์ชาติ พ.ศ. ๒๕๖๐ คณะกรรมการยุทธศาสตร์ชาติได้แต่งตั้งคณะกรรมการจัดทำยุทธศาสตร์ชาติด้านต่างๆ รวม ๖ คณะ อันประกอบด้วย คณะกรรมการจัดทำยุทธศาสตร์ชาติด้านความมั่นคง คณะกรรมการจัดทำยุทธศาสตร์ชาติด้านการสร้างความสามารถในการแข่งขัน คณะกรรมการจัดทำยุทธศาสตร์ชาติด้านการพัฒนาและเสริมสร้างศักยภาพทรัพยากรมนุษย์ คณะกรรมการจัดทำยุทธศาสตร์ชาติด้านการสร้างโอกาสและความเสมอภาคทางสังคม คณะกรรมการจัดทำยุทธศาสตร์ชาติด้านการสร้างการเติบโตบนคุณภาพชีวิตที่เป็นมิตรต่อสิ่งแวดล้อม และ คณะกรรมการจัดทำยุทธศาสตร์ชาติด้านการปรับสมดุลและพัฒนาระบบการบริหารจัดการภาครัฐ เพื่อรับผิดชอบในการดำเนินการจัดทำร่างยุทธศาสตร์ชาติให้เป็นไปตามหลักเกณฑ์ วิธีการ และเงื่อนไขที่กำหนด ตลอดจนได้จัดให้มีการรับฟังความคิดเห็นของประชาชนและหน่วยงานของรัฐที่เกี่ยวข้องอย่างกว้างขวางเพื่อประกอบการพิจารณาจัดทำร่างยุทธศาสตร์ชาติตามที่กฎหมายกำหนดแล้ว ยุทธศาสตร์ชาติ ๒๐ ปี (พ.ศ. ๒๕๖๑-๒๕๘๐) เป็นยุทธศาสตร์ชาติฉบับแรกของประเทศไทยตามรัฐธรรมนูญแห่งราชอาณาจักรไทย ซึ่งจะต้องนำไปสู่การปฏิบัติเพื่อให้ประเทศไทยบรรลุวิสัยทัศน์ “ประเทศไทยมีความมั่นคง มั่งคั่ง ยั่งยืน เป็นประเทศพัฒนาแล้ว ด้วยการพัฒนาตามหลักปรัชญาของเศรษฐกิจพอเพียง” ภายในช่วงเวลาดังกล่าว เพื่อความสุขของคนไทยทุกคน

วิสัยทัศน์ประเทศไทย

“ประเทศไทยมีความมั่นคง มั่งคั่ง ยั่งยืน เป็นประเทศพัฒนาแล้ว ด้วยการพัฒนาตามหลักปรัชญาของเศรษฐกิจพอเพียง” หรือเป็นคติพจน์ประจำชาติว่า “มั่นคง มั่งคั่ง ยั่งยืน” เพื่อสนองต่อต่อผลประโยชน์แห่งชาติ อันได้แก่ การมีเอกราช อธิปไตย การดำรงอยู่อย่างมั่นคง และยั่งยืนของสถาบันหลักของชาติ และประชาชนจากภัยคุกคามทุกรูปแบบ การอยู่ร่วมกันในชาติอย่างสันติสุขเป็นปึกแผ่น มีความมั่นคงทางสังคม ท่ามกลางพหุสังคมและการมีเกียรติและศักดิ์ศรีของความเป็นมนุษย์ความเจริญเติบโตของชาติ ความเป็นธรรมและความอยู่ดีมีสุขของประชาชน ความยั่งยืนของฐานทรัพยากรธรรมชาติสิ่งแวดล้อม ความมั่นคงทางพลังงานและอาหาร ความสามารถในการรักษาผลประโยชน์ของชาติภายใต้การเปลี่ยนแปลงของสภาวะแวดล้อมระหว่างประเทศ และการอยู่ร่วมกันอย่างสันติประสานสอดคล้องกันด้านความมั่นคงในประชาคมอาเซียนและประชาคมโลกอย่างมีเกียรติและศักดิ์ศรี

เป้าหมายการพัฒนาประเทศ คือ “ประเทศชาติมั่นคง ประชาชนมีความสุข เศรษฐกิจพัฒนาอย่างต่อเนื่อง สังคมเป็นธรรม ฐานทรัพยากรธรรมชาติยั่งยืน” โดยยกระดับศักยภาพของประเทศในหลากหลายมิติ พัฒนาคนในทุกมิติและในทุกช่วงวัยให้เป็นคนดี เก่ง และมีคุณภาพ สร้างโอกาสและความเสมอภาคทางสังคม สร้างการเติบโตบนคุณภาพชีวิตที่เป็นมิตรกับสิ่งแวดล้อม และมีภาครัฐของประชาชนเพื่อประชาชนและประโยชน์ส่วนรวม โดยการประเมินผลการพัฒนาตามยุทธศาสตร์ชาติ ประกอบด้วย

- ๑) ความอยู่ดีมีสุขของคนไทยและสังคมไทย
- ๒) ขีดความสามารถในการแข่งขัน การพัฒนาเศรษฐกิจ และการกระจายรายได้
- ๓) การพัฒนาทรัพยากรมนุษย์ของประเทศ
- ๔) ความเท่าเทียมและความเสมอภาคของสังคม
- ๕) ความหลากหลายทางชีวภาพ คุณภาพสิ่งแวดล้อมและความยั่งยืนของทรัพยากรธรรมชาติ
- ๖) ประสิทธิภาพการบริหารจัดการและการเข้าถึงการให้บริการของภาครัฐ

ประเด็นยุทธศาสตร์ชาติ

๑ ยุทธศาสตร์ชาติด้านความมั่นคง

- (๑) การรักษาความสงบภายในประเทศ
- (๒) การป้องกันและแก้ไขปัญหามีผลกระทบต่อความมั่นคง
- (๓) การพัฒนาศักยภาพของประเทศให้พร้อมเผชิญภัยคุกคามที่กระทบต่อความมั่นคงของชาติ
- (๔) การบูรณาการความร่วมมือด้านความมั่นคงกับอาเซียนและนานาชาติ รวมถึงองค์กร ภาครัฐและที่มีใช้ภาครัฐ
- (๕) การพัฒนากลไกการบริหารจัดการความมั่นคงแบบองค์รวม

๒ ยุทธศาสตร์ชาติด้านการสร้างความสามารถในการแข่งขัน

- (๑) การเกษตรสร้างมูลค่า
- (๒) อุตสาหกรรมและบริการแห่งอนาคต
- (๓) สร้างความหลากหลายด้านการท่องเที่ยว
- (๔) โครงสร้างพื้นฐาน เชื่อมไทย เชื่อมโลก
- (๕) พัฒนาเศรษฐกิจบนพื้นฐานผู้ประกอบการยุคใหม่

๓ ยุทธศาสตร์ชาติด้านการพัฒนาและเสริมสร้างศักยภาพทรัพยากรมนุษย์

- (๑) การปรับเปลี่ยนค่านิยมและวัฒนธรรม
- (๒) การพัฒนาคุณภาพคนตลอดช่วงชีวิต
- (๓) ปฏิรูปกระบวนการเรียนรู้ที่ตอบสนองต่อการเปลี่ยนแปลงในศตวรรษที่ ๒๑
- (๔) การตระหนักถึงพหุปัญญาของมนุษย์ที่หลากหลาย
- (๕) การเสริมสร้างให้คนไทยมีสุขภาวะที่ดี
- (๖) การสร้างสภาพแวดล้อมที่เอื้อต่อการพัฒนาและเสริมสร้างศักยภาพทรัพยากรมนุษย์
- (๗) การเสริมสร้างศักยภาพการกีฬาในการสร้างคุณค่าทางสังคมและพัฒนาประเทศ

๔ ยุทธศาสตร์ชาติด้านการสร้างโอกาสและความเสมอภาคทางสังคม

- (๑) การลดความเหลื่อมล้ำ สร้างความเป็นธรรมในทุกมิติ
- (๒) การกระจายศูนย์กลางความเจริญทางเศรษฐกิจ สังคม และเทคโนโลยี
- (๓) การเสริมสร้างพลังทางสังคม
- (๔) การเพิ่มขีดความสามารถของชุมชนท้องถิ่นในการพัฒนา การพึ่งตนเองและการจัดการตนเอง

๕ ยุทธศาสตร์ชาติด้านการสร้างการเติบโตบนคุณภาพชีวิตที่เป็นมิตรกับสิ่งแวดล้อม

- (๑) สร้างการเติบโตอย่างยั่งยืนบนสังคมเศรษฐกิจสีเขียว
- (๒) สร้างการเติบโตอย่างยั่งยืนบนสังคมเศรษฐกิจภาคทะเล
- (๓) สร้างการเติบโตอย่างยั่งยืนบนสังคมที่เป็นมิตรต่อสภาพภูมิอากาศ
- (๔) พัฒนาพื้นที่เมือง ชนบท เกษตรกรรมและอุตสาหกรรมเชิงนิเวศ มุ่งเน้นความเป็นเมืองที่เติบโตอย่างต่อเนื่อง
- (๕) พัฒนาความมั่นคงน้ำ พลังงาน และเกษตรที่เป็นมิตรต่อสิ่งแวดล้อม
- (๖) ยกระดับกระบวนการทัศน์เพื่อกำหนดอนาคตประเทศ

๖ ยุทธศาสตร์ชาติด้านการปรับสมดุลและพัฒนาระบบการบริหารจัดการภาครัฐ

- (๑) ภาครัฐที่ยึดประชาชนเป็นศูนย์กลาง ตอบสนองความต้องการ และให้บริการอย่างสะดวกรวดเร็ว โปร่งใส
- (๒) ภาครัฐบริหารงานแบบบูรณาการโดยมียุทธศาสตร์ชาติเป็นเป้าหมายและเชื่อมโยงการพัฒนาในทุกระดับ ทุกประเด็น ทุกภารกิจ และทุกพื้นที่
- (๓) ภาครัฐมีขนาดเล็กลง เหมาะสมกับภารกิจ ส่งเสริมให้ประชาชนและทุกภาคส่วนมีส่วนร่วมในการพัฒนาประเทศ
- (๔) ภาครัฐมีความทันสมัย
- (๕) บุคลากรภาครัฐเป็นคนดีและเก่งยึดหลักคุณธรรม จริยธรรม มีจิตสำนึกมีความสามารถสูง มุ่งมั่น และเป็นมืออาชีพ
- (๖) ภาครัฐมีความโปร่งใส ปลอดการทุจริตและประพฤติมิชอบ
- (๗) กฎหมายมีความสอดคล้องเหมาะสมกับบริบทต่าง ๆ และมีเท่าที่จำเป็น
- (๘) กระบวนการยุติธรรมเคารพสิทธิมนุษยชนและปฏิบัติต่อประชาชนโดยเสมอภาค

๑.๒ แผนพัฒนาเศรษฐกิจและสังคมแห่งชาติ ฉบับที่ ๑๓ (พ.ศ. ๒๕๖๕ – ๒๕๖๙)

แนวทางในการแปลงยุทธศาสตร์ชาติ ไปสู่แผนพัฒนาเศรษฐกิจและสังคมแห่งชาติ ฉบับที่ ๑๓ เพื่อให้แนวทางในการแปลงยุทธศาสตร์ชาติ มีทิศทาง การดำเนินงานที่ชัดเจน รูปแบบการแปลงยุทธศาสตร์ชาติ ไปสู่แผนพัฒนาเศรษฐกิจและสังคมแห่งชาติ ฉบับที่ ๑๓ ควรเป็นดังนี้

๑. รูปแบบพัฒนาแบบดั้งเดิม โดยยึดตามแนวทางยุทธศาสตร์ชาติ ๒๐ ปี และ แผนพัฒนาเศรษฐกิจและสังคมแห่งชาติ ฉบับที่ ๑๒

๒. รูปแบบการพัฒนาแบบใหม่ โดยนำปัญหาข้อขัดข้อง และผลกระทบของ สภาพแวดล้อมทางยุทธศาสตร์ พร้อมการเปลี่ยนแปลงสภาพแวดล้อมทางยุทธศาสตร์ในปัจจุบันและ อนาคต ในการปรับปรุงแผนพัฒนา อาทิเช่น เป้าหมายการพัฒนาที่ไม่ครอบคลุมทุกมิติการกระจายอำนาจที่ไม่ครอบคลุม การใช้เทคโนโลยีแบบรู้เท่าทัน การประยุกต์ใช้อย่างมีประสิทธิภาพ การปลูกฝัง ความคิดแบบจริงจังเพื่อประโยชน์ของประเทศชาติเป็นอันดับแรก และระบบความยุติธรรม การบังคับ ใช้กฎหมาย มีมาตรฐานเดียว

๓. เป้าหมาย ประเทศพัฒนาต่อ ตามกระบวนการทัศน์ แนวคิด และพฤติกรรมที่เกิดการเปลี่ยนแปลงไปในทิศทางที่สนับสนุนการพัฒนาที่ยั่งยืน องค์ความรู้และศักยภาพที่พึงประสงค์ของ ทุกภาคส่วน พัฒนาศักยภาพ การกระจายอำนาจไปสู่ท้องถิ่น ระบบธรรมาภิบาลและการมีส่วนร่วมเกิดขึ้น โครงการสำคัญที่สะท้อน การเปลี่ยนแปลงในการ กำหนดอนาคตประเทศ แนวทางในการแปลงยุทธศาสตร์ชาติ ไปสู่แผนพัฒนาเศรษฐกิจและสังคมแห่งชาติ ฉบับที่ ๑๓

๑.๓ แผนพัฒนาภาค/แผนพัฒนากลุ่มจังหวัด/แผนพัฒนาจังหวัด

❖ แผนพัฒนาภาคใต้ฝั่งอ่าวไทย

๑) **วิสัยทัศน์ (Vision)** “ศูนย์กลางการสร้างสรรค์เศรษฐกิจการเกษตร และการท่องเที่ยวระดับนานาชาติ บนรากฐานของชุมชนที่เข้มแข็ง”

๒) พันธกิจ (Mission)

๑. สร้างและพัฒนาระบบบริหารจัดการการเกษตร สัตว์น้ำและพืชเศรษฐกิจ (ยางพารา / ปาล์มน้ำมัน) ของกลุ่มจังหวัด ให้มีคุณภาพแบบครบวงจร

๒. พัฒนาระบบการท่องเที่ยวให้เกิดมูลค่าเพิ่มอย่างยั่งยืน โดยการผสานเชื่อมโยงกับกลุ่มอันดามัน และเอกลักษณ์ที่โดดเด่นระดับโลก

๓. ส่งเสริมการมีส่วนร่วมจากทุกภาคส่วนในการร่วมสร้างกลุ่มจังหวัดสู่เมืองสีเขียว ที่มีระบบชุมชนเข้มแข็งบนฐานปรัชญาเศรษฐกิจพอเพียง

๔. เสริมสร้างศักยภาพกลุ่มจังหวัดให้เป็นศูนย์กลางการคมนาคม และการขนส่งสินค้า รองรับการพัฒนาของกลุ่มจังหวัด

๓) เป้าประสงค์รวม (Objectives)

๑. พืชเศรษฐกิจยางพาราและปาล์มน้ำมันมีศักยภาพในการแข่งขันและสร้างมูลค่าเพิ่มแก่ระบบเศรษฐกิจ

๒. การท่องเที่ยวได้รับพัฒนาบนฐานทรัพยากรที่หลากหลายให้มีชื่อเสียงระดับนานาชาติ

๓. สินค้าเกษตรปลอดภัยต่อการบริโภคและมีศักยภาพในการส่งออก

๔. การคมนาคมขนส่งและระบบโลจิสติกส์ของกลุ่มจังหวัดสามารถรองรับการค้าการลงทุน การท่องเที่ยว การเกษตรและการพัฒนาคุณภาพชีวิต ๓) เป้าประสงค์รวม (Objectives)

๔) ประเด็นยุทธศาสตร์การพัฒนากลุ่มจังหวัดภาคใต้ฝั่งอ่าวไทย

ประเด็นยุทธศาสตร์ที่ ๑ : การบริหารจัดการเพื่อเพิ่มมูลค่าพืชเศรษฐกิจยางพาราและปาล์มน้ำมัน

ประเด็นยุทธศาสตร์ที่ ๒ : การพัฒนาการท่องเที่ยวนานาชาติบนฐานทรัพยากรและเอกลักษณ์ของพื้นที่

ประเด็นยุทธศาสตร์ที่ ๓ : การพัฒนาสินค้าเกษตรให้ปลอดภัยและมีศักยภาพในการส่งออก

ประเด็นยุทธศาสตร์ที่ ๔ : การพัฒนาโครงสร้างพื้นฐานทางคมนาคมขนส่งและระบบโลจิสติกส์ให้รองรับการค้า การลงทุน การท่องเที่ยว การเกษตร และการพัฒนาคุณภาพชีวิต

ความเชื่อมโยงของประเด็นยุทธศาสตร์ เป้าประสงค์เชิงยุทธศาสตร์ ตัวชี้วัด และกลยุทธ์

ประเด็นยุทธศาสตร์	เป้าประสงค์เชิงยุทธศาสตร์	ตัวชี้วัด	กลยุทธ์
ประเด็นยุทธศาสตร์ ๑ : การบริหารจัดการเพื่อเพิ่มมูลค่าพืชเศรษฐกิจยางพาราและปาล์มน้ำมัน	๑.๑ ยางพาราและปาล์มน้ำมันมีศักยภาพการแข่งขันทางเศรษฐกิจและมูลค่าเพิ่มสูงขึ้น	๑) ร้อยละการเพิ่มขึ้นของปริมาณผลผลิตยางพารา ๒) ร้อยละที่เพิ่มขึ้นของมูลค่าการแปรรูปยางพารา (ล้านบาท) ๓) อัตราการสกัดน้ำมันปาล์ม (Palm oil yield) (ร้อยละ) ๔) ร้อยละการเพิ่มขึ้นของปริมาณผลผลิตปาล์มน้ำมัน	๑.๑.๑ บริหารจัดการพืชเศรษฐกิจยางพาราและปาล์มน้ำมันแบบครบวงจร (การผลิตขั้นต่ำ การแปรรูป การตลาด) เพื่อเพิ่มประสิทธิภาพผลตอบแทนและสร้างมูลค่าเพิ่ม
ประเด็นยุทธศาสตร์ ๒ : การพัฒนาการท่องเที่ยว นานาชาติ บนฐานทรัพยากรและเอกลักษณ์ของพื้นที่	๒.๑ การท่องเที่ยวได้รับการพัฒนาอย่างยั่งยืนบนฐานทรัพยากรที่หลากหลายและเอกลักษณ์ของพื้นที่สู่ระดับนานาชาติ	๑) ร้อยละของรายได้จากการท่องเที่ยวเพิ่มขึ้น ๒) ร้อยละของนักท่องเที่ยวที่เพิ่มขึ้น	๒.๑.๑ ใช้ความหลากหลายของทรัพยากรการท่องเที่ยวสร้างเอกลักษณ์การท่องเที่ยวเชิงอนุรักษ์และเชิงสุขภาพ ๒.๑.๒ บริหารจัดการทรัพยากรธรรมชาติและสิ่งแวดล้อมเพื่อส่งเสริมและพัฒนาแหล่งท่องเที่ยวและชุมชนเมืองอย่างยั่งยืน ๒.๑.๓ ส่งเสริมกิจกรรมประเพณีวัฒนธรรมและสินค้า OTOP อันเป็นเอกลักษณ์ของพื้นที่สร้างจุดเด่น จุดขายทางการท่องเที่ยว ๒.๑.๔ ลดความเสี่ยงและความเสียหายจากภัยพิบัติและสาธารณภัยในแหล่งท่องเที่ยวและเส้นทางท่องเที่ยว

ประเด็นยุทธศาสตร์	เป้าประสงค์เชิงยุทธศาสตร์	ตัวชี้วัด	กลยุทธ์
ประเด็นยุทธศาสตร์ ๓ : การพัฒนาสินค้าเกษตรให้ปลอดภัยและมีศักยภาพในการส่งออก	๓.๑ การเป็นแหล่งผลิตอาหารปลอดภัยและมีศักยภาพ (ปริมาณและคุณภาพ) ในการส่งออก	๑) ไม้ผล (มังคุด, ลองกอง, เงาะ, ทูเรียน) - จำนวนฟาร์มที่ผ่านการเตรียมความพร้อมตามกรอบมาตรฐาน GAP ๒) กุ้งทะเล - จำนวนฟาร์มที่ผ่านการเตรียมความพร้อมตามกรอบมาตรฐาน GAP มกษ ๗๔๐๑-๒๕๕๒ (ฟาร์ม) ๓) ร้อยละที่เพิ่มขึ้นของผลผลิตกุ้งทะเล ๔) ร้อยละที่เพิ่มขึ้นของปริมาณการเลี้ยงโคเนื้อ	๓.๑.๑ เพิ่มมูลค่าและศักยภาพไม้ผลและ กุ้งทะเลด้วยกรอบมาตรฐาน GAP ให้สามารถแข่งขันกับผู้ผลิตอื่นๆ ในกลุ่มประชาคมอาเซียนได้ ๓.๑.๒ ส่งเสริมการเลี้ยงกุ้งทะเลด้วยวิทยาการสมัยใหม่ตามมาตรฐานสากลเพื่อรับมือกับโรคระบาด ๓.๑.๓ ส่งเสริมการจัดการปศุสัตว์แบบครบวงจร
ประเด็นยุทธศาสตร์ ๔ : การพัฒนาโครงสร้างพื้นฐานทางคมนาคมขนส่งและระบบโลจิสติกส์ให้รองรับการค้า การลงทุน การท่องเที่ยว การเกษตร และการพัฒนาคุณภาพชีวิต	๔.๑ การคมนาคมขนส่งและระบบโลจิสติกส์ ของกลุ่มจังหวัดเพิ่มศักยภาพในการแข่งขันและพัฒนาคุณภาพชีวิต	๑) ผลิตภัณฑ์มวลรวมกลุ่มจังหวัด (GPP) สาขาการขนส่ง สถานที่เก็บสินค้า และการคมนาคมเพิ่มขึ้น	๔.๑.๑ พัฒนาโครงข่ายคมนาคมขนส่งและศูนย์โลจิสติกส์เพื่อรองรับการเข้าสู่ประชาคมอาเซียน

แผนพัฒนาท้องถิ่นขององค์การบริหารส่วนตำบลวังไผ่มีความสัมพันธ์กับแผนพัฒนาจังหวัดชุมพร องค์การบริหารส่วนตำบลวังไผ่ได้จัดทำแผนพัฒนาท้องถิ่นโดยสอดคล้องกับแผนยุทธศาสตร์ การพัฒนาจังหวัดชุมพร ระยะ ๕ ปี (พ.ศ. ๒๕๖๖ – ๒๕๗๐) แผนพัฒนาท้องถิ่นมีความสัมพันธ์กับแผนพัฒนาจังหวัดดังกล่าว มีรายละเอียด ดังนี้

วิสัยทัศน์ (VISION) จังหวัดชุมพร ระยะ ๕ ปี (พ.ศ. ๒๕๖๖ – ๒๕๗๐)

“ชุมพรน่าอยู่ ประตูกองสองฝั่งทะเล เกษตรกรรมยั่งยืน การท่องเที่ยวคุณภาพ”

พันธกิจ

๑. เพิ่มประสิทธิภาพการผลิตสินค้าเกษตร เพื่อสร้างขีดความสามารถในการแข่งขันบนพื้นฐานการผลิตเชิงคุณภาพและเกษตรปลอดภัย
๒. เพิ่มประสิทธิภาพการบริหารจัดการท่องเที่ยว พัฒนาแหล่งท่องเที่ยวและโครงสร้างพื้นฐานที่มีคุณภาพ เพื่อสร้างขีดความสามารถในการแข่งขันทางการท่องเที่ยว
๓. เสริมสร้างศักยภาพคน ครอบครัว ชุมชนและสังคมที่มีคุณภาพ
๔. บริหารจัดการทรัพยากรธรรมชาติ สิ่งแวดล้อม และสาธารณสุขโดยกระบวนการมีส่วนร่วม
๕. เพิ่มประสิทธิภาพการบริหารราชการจังหวัด ดูแลรักษาความสงบเรียบร้อยและความมั่นคงเพื่อประโยชน์สุขของประชาชน

เป้าประสงค์รวม

๑. สินค้าเกษตรมีคุณภาพ ได้รับการรับรองมาตรฐานและมีขีดความสามารถในการแข่งขันเพิ่มขึ้น
๒. การบริหารจัดการท่องเที่ยวมีคุณภาพและมีศักยภาพในการแข่งขัน
๓. ประชาชนมีคุณภาพ ครอบครัว ชุมชน สังคมมีความเข้มแข็งและดำเนินชีวิตตามหลักปรัชญาเศรษฐกิจพอเพียง
๔. การบริหารจัดการทรัพยากรธรรมชาติ สิ่งแวดล้อม และสาธารณสุขเป็นไปอย่างมีความพร้อมและทันเหตุการณ์
๕. ประชาชนได้รับประโยชน์สูงสุดจากการบริหารราชการจังหวัด

ประเด็นยุทธศาสตร์และกลยุทธ์

๑. พัฒนาเศรษฐกิจและโครงสร้างพื้นฐานทางเศรษฐกิจ
 - (๑) พัฒนาโครงสร้างพื้นฐานด้านการเกษตร
 - (๒) พัฒนาโครงสร้างพื้นฐานด้านการท่องเที่ยว
 - (๓) พัฒนาประสิทธิภาพการผลิตการเกษตร
 - (๔) พัฒนาการท่องเที่ยวให้สามารถสร้างรายได้อย่างยั่งยืน
๒. พัฒนาคน ครอบครัว ชุมชนและสังคมให้มีคุณภาพ
 - (๑) พัฒนาศักยภาพและคุณภาพคนสู่สังคมแห่งการเรียนรู้
 - (๒) ส่งเสริมการดูแลสุขภาพและการสร้างภูมิคุ้มกันโรค
 - (๓) ส่งเสริมการพัฒนาคุณภาพสถาบันครอบครัว ชุมชน ผู้สูงอายุ และคนพิการ
 - (๔) ส่งเสริมการดำเนินชีวิตตามแนวปรัชญาเศรษฐกิจพอเพียง

๓. การบริหารจัดการทรัพยากรธรรมชาติและสิ่งแวดล้อม

(๑) พัฒนาศักยภาพองค์กรปกครองส่วนท้องถิ่นในการบริหารจัดการทรัพยากรธรรมชาติและสิ่งแวดล้อม และภัยพิบัติ

(๒) ส่งวน อนุรักษ์ และฟื้นฟูทรัพยากรธรรมชาติให้เกิดการใช้ประโยชน์อย่างสมดุล

(๓) พัฒนาเครือข่ายอนุรักษ์ทรัพยากรธรรมชาติและสิ่งแวดล้อม

(๔) ส่งเสริมการใช้พลังงานทดแทนและพลังงานทางเลือก

๔. การปรับปรุงระบบการบริหารจัดการเชิงบูรณาการและความมั่นคง

(๑) ส่งเสริมการพัฒนาศักยภาพบุคลากรรองรับการพัฒนาจังหวัดเชิงคุณภาพ

(๒) พัฒนาระบบการดูแลรักษาความปลอดภัยในชีวิตและทรัพย์สินของประชาชน

(๓) ส่งเสริมการพัฒนาหมู่บ้าน/ชุมชนตามแนวชายแดน

๑.๔ ยุทธศาสตร์การพัฒนาขององค์กรปกครองส่วนท้องถิ่นในเขตจังหวัด

การจัดทำแผนพัฒนาท้องถิ่นสี่ปีของอบต. วังไผ่มีความสัมพันธ์กับยุทธศาสตร์การพัฒนาขององค์กรปกครองส่วนท้องถิ่นในเขตจังหวัด โดยปัจจุบันมีรายละเอียดของยุทธศาสตร์การพัฒนาขององค์กรปกครองส่วนท้องถิ่นในเขตจังหวัดชุมพร ดังนี้

๑) ยุทธศาสตร์การพัฒนาโครงสร้างพื้นฐาน

๑.๑) แนวทางการคมนาคมและการขนส่ง ลงทะเบียนทางหลวงท้องถิ่น ถนนที่ อปท.ควรดำเนินการโดยระบุพิกัดทางภูมิศาสตร์ เพื่อที่จะได้ทราบว่า ถนนอยู่ที่ใด มีสภาพอย่างไร และต้องปรับปรุงเมื่อใด

๑.๒) แนวทางการสาธารณสุขโรคและสาธารณสุขการ บริหารจัดการน้ำแบบบูรณาการ เพื่อแก้ไขปัญหาอุทกภัยและภัยแล้ง โดยระบุพิกัดทางภูมิศาสตร์ เพื่อวางแผนบำรุงรักษาและซ่อมแซมแหล่งน้ำทางการเกษตร อีกทั้งป้องกันการดำเนินการในพื้นที่ซ้ำซ้อน

๑.๓) แนวทางการผังเมืองและการควบคุมอาคาร

๒) ยุทธศาสตร์การส่งเสริมคุณภาพชีวิต

๒.๑) แนวทางการส่งเสริมอาชีพ เน้นกลุ่มแรงงานนอกระบบและกลุ่มที่ไม่มีงานทำ

๒.๒) แนวทางสวัสดิการสังคม

๒.๓) แนวทางการศึกษา ทั้งในระบบและนอกระบบ โดยการส่งเสริมให้มีศูนย์การเรียนรู้ชุมชนและการศึกษาตามอัธยาศัย

๒.๔) แนวทางการสาธารณสุข การส่งเสริมสุขภาพพลานามัยของประชาชน

๓) ยุทธศาสตร์การจัดระเบียบชุมชน/สังคม และการรักษาความสงบเรียบร้อย

๓.๑) แนวทางส่งเสริมประชาธิปไตย พัฒนาประชาธิปไตยภาคพลเมือง จัดทำระบบข้อมูลข่าวสาร เพื่อการพัฒนาชุมชน ตลอดจนสร้างเครือข่ายความเสมอภาคและสิทธิเสรีภาค

๓.๒) แนวทางการรักษาความยุติธรรมและกระบวนการยุติธรรมระดมข้อพิพาทและช่วยเหลือทางด้านกฎหมาย

๓.๓) แนวทางป้องกันและบรรเทาสาธารณภัย เพื่อลดความสูญเสียจากสาธารณภัยที่อาจเกิดขึ้น

๓.๔) แนวทางการรักษาความสงบเรียบร้อย สำรวจจุดที่เกิดเหตุร้าย ภัยจากกลุ่มมิจฉาชีพและหามาตรการป้องกัน

๓.๕) แนวทางป้องกันแก้ไขปัญหาเสพติด มาตราการในการป้องกันปัญหา โดยการบังคับใช้กฎหมายอย่างเคร่งครัด

- ๔) ยุทธศาสตร์การพัฒนารวางแผน การส่งเสริมการลงทุน พาณิชยกรรมและการท่องเที่ยว
- ๔.๑) แนวทางการส่งเสริมการลงทุน สร้างแนวคิดเศรษฐกิจสร้างสรรค์ในชุมชน เพิ่มมูลค่าผลิตภัณฑ์และพึ่งพาตนเองตามหลักปรัชญาเศรษฐกิจพอเพียง
 - ๔.๒) แนวทางการส่งเสริมการเกษตร ให้ความรู้ทางวิชาการ จัดตั้งกลุ่มเกษตรกร จำหน่ายผลผลิต หาดพันธุ์พืช และการรักษาบำรุงดิน
 - ๔.๓) แนวทางการพาณิชยกรรม หาสถานที่ที่เหมาะสมแก่การค้าขาย และมาตรการสร้างความมั่นคงทางรายได้ให้แก่กลุ่มผู้ค้าขาย
 - ๔.๔) แนวทางด้านการท่องเที่ยว ส่งเสริมการท่องเที่ยวที่ไม่ก่อผลกระทบต่อสภาพแวดล้อมและวิถีชีวิตของชุมชน

๕) ยุทธศาสตร์การบริหารจัดการและการอนุรักษ์ทรัพยากรธรรมชาติสิ่งแวดล้อม

- ๕.๑) แนวทางการอนุรักษ์ทรัพยากรธรรมชาติ คุ้มครองดูแลบำรุงรักษาป่าและน้ำแบบบูรณาการ

๖) ยุทธศาสตร์การส่งเสริมศิลป วัฒนธรรม จารีตประเพณี และภูมิปัญญาท้องถิ่น

- ๖.๑) แนวทางการส่งเสริมการสืบทอดภูมิปัญญาท้องถิ่น สร้างองค์ความรู้ให้แก่คนในท้องถิ่น
- ๖.๒) แนวทางการอนุรักษ์ขนบธรรมเนียม จารีตประเพณี และรักษาอัตลักษณ์ของท้องถิ่น
- ๖.๓) แนวทางการอนุรักษ์ ทำนุบำรุง รักษาโบราณสถาน โบราณวัตถุในพื้นที่

๗) ยุทธศาสตร์การบริหารจัดการ

- ๗.๑) แนวทางการป้องกัน และปราบปรามการทุจริต ประพฤติมิชอบในภาครัฐอย่างจริงจัง
- ๗.๒) แนวทางการส่งเสริมการมีส่วนร่วม

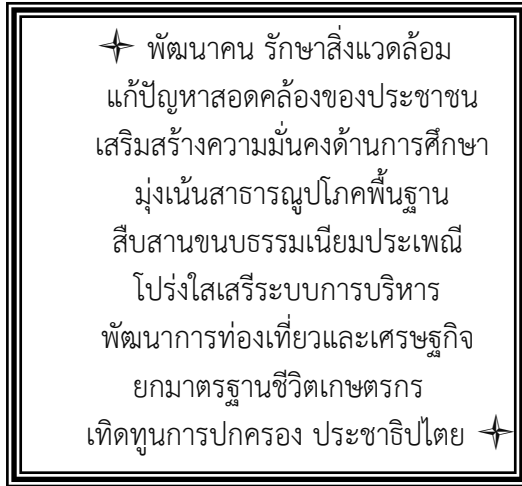
๘) ยุทธศาสตร์การเตรียมความพร้อมเข้าสู่ประชาคมอาเซียน

- ๘.๑) แนวทางพัฒนากลุ่ม อปท.ที่มีพรมแดนติดต่อกับประเทศเพื่อนบ้าน
- ๘.๒) แนวทางส่งเสริมด้านโครงสร้างพื้นฐานและระบบคมนาคม
- ๘.๓) แนวทางส่งเสริมด้านการค้าและการลงทุน
- ๘.๔) แนวทางส่งเสริมด้านการท่องเที่ยว
- ๘.๕) แนวทางส่งเสริมด้านการศึกษา
- ๘.๖) แนวทางส่งเสริมด้านสาธารณสุข
- ๘.๗) แนวทางส่งเสริมด้านสิ่งแวดล้อม
- ๘.๘) แนวทางส่งเสริมด้านอัตลักษณ์

๒. ยุทธศาสตร์ขององค์กรปกครองส่วนท้องถิ่น

๒.๑ วิสัยทัศน์

องค์การบริหารส่วนตำบลวังไผ่ ได้กำหนดวิสัยทัศน์ (Vision) เพื่อแสดงสถานการณ์ในอนาคต ซึ่งเป็นจุดมุ่งหมายความคาดหวังที่ต้องการให้เกิดขึ้นในอนาคตข้างหน้า ซึ่งจะสามารถสะท้อนถึงสภาพการณ์ของท้องถิ่นในอนาคตอย่างรอบด้าน ภายใต้การเปลี่ยนแปลงของสภาพแวดล้อมด้านต่างๆ จึงได้กำหนดวิสัยทัศน์ความคาดหวังที่จะให้เกิดขึ้นในอนาคต ดังนี้



๒.๒ ยุทธศาสตร์

คณะกรรมการพัฒนาองค์การบริหารส่วนตำบลวังไผ่ร่วมกับประชาคมท้องถิ่น ส่วนราชการ รัฐวิสาหกิจ รวมทั้งองค์กรต่างๆ ที่เกี่ยวข้อง ได้กำหนดยุทธศาสตร์ของอบต. ๘ ด้าน โดยมีรายละเอียดดังนี้

ยุทธศาสตร์ที่ ๑ การพัฒนาโครงสร้างพื้นฐาน

- ๑.๑ แผนงานอุตสาหกรรมและการโยธา
- ๑.๒ แผนงานเคหะและชุมชน

ยุทธศาสตร์ที่ ๒ การพัฒนาส่งเสริมคุณภาพชีวิต

- ๒.๑ แผนงานการศึกษา
- ๒.๒ แผนงานอุตสาหกรรมและการโยธา
- ๒.๓ แผนงานสร้างความเข้มแข็งของชุมชน
- ๒.๔ แผนงานสาธารณสุข
- ๒.๕ แผนงานนงบกลาง
- ๒.๖ แผนงานสังคมสงเคราะห์

ยุทธศาสตร์ที่ ๓ การจัดระเบียบชุมชน สังคม และการรักษาความสงบเรียบร้อย

- ๓.๑ แผนงานอุตสาหกรรมและการโยธา
- ๓.๒ แผนงานรักษาความสงบเรียบร้อยภายใน

ยุทธศาสตร์ที่ ๔ การส่งเสริมการเกษตร การลงทุน พาณิชยกรรม และการท่องเที่ยว

- ๔.๑ แผนงานการเกษตร

ยุทธศาสตร์ที่ ๕ การอนุรักษ์ทรัพยากรธรรมชาติและสิ่งแวดล้อม

๕.๑ แผนงานการเกษตร

ยุทธศาสตร์ที่ ๖ การส่งเสริมศาสนา ศิลปะ วัฒนธรรม จารีตประเพณีและภูมิปัญญาท้องถิ่น

๖.๑ แผนงานศาสนาและวัฒนธรรมและนันทนาการ

ยุทธศาสตร์ที่ ๗ ด้านการบริหารจัดการ การพัฒนาคุณภาพการให้บริการ

๗.๑ แผนงานเคหะและชุมชน

๗.๒ แผนงานอุตสาหกรรมและการโยธา

๗.๓ แผนงานบริหารงานทั่วไป

๗.๔ แผนงานสร้างความเข้มแข็งของชุมชน

ยุทธศาสตร์ที่ ๘ ด้านการเตรียมความพร้อมเข้าสู่ประชาคมอาเซียน

๘.๑ แผนงานสร้างความเข้มแข็งของชุมชน

๘.๒ แผนงานการเกษตร

๘.๓ แผนงานการศึกษา

๒.๓ เป้าประสงค์

- ๑) พัฒนาโครงสร้างพื้นฐานให้ได้รับบริการด้านโครงสร้างพื้นฐานให้มีความสะดวกรวดเร็ว
- ๒) ประชาชนได้รับการยกระดับคุณภาพชีวิตที่ดีขึ้น ได้รับการพัฒนาและส่งเสริมด้านการศึกษา การกีฬา การอนุรักษ์ศิลปะ วัฒนธรรม ประเพณี และภูมิปัญญาท้องถิ่นเพื่อการก้าวสู่ประชาคมอาเซียน
- ๓) ประชาชนอยู่ร่วมกันในสังคมอย่างมีความสุขทางไกลยาเสพติด มีความปลอดภัยในชีวิตและทรัพย์สิน
- ๔) การเกษตรกรรม การลงทุน พาณิชยกรรม และการท่องเที่ยวได้รับการพัฒนาพร้อมเข้าสู่ประชาคมอาเซียน
- ๕) เกษตรมีความเข้มแข็ง สามารถพึ่งพาตนเอง เพื่อดำเนินการผลิต การแปรรูปและการตลาด
- ๖) ทรัพยากรธรรมชาติและสิ่งแวดล้อมได้รับการอนุรักษ์ฟื้นฟู และพัฒนาอย่างยั่งยืน
- ๗) องค์กรและบุคลากรได้รับการพัฒนาอย่างมีคุณภาพ ประชาชนมีส่วนร่วมในการพัฒนาท้องถิ่น

๒.๔ ตัวชี้วัด

- ๑) ประชาชนในเขตอบต.มีแหล่งน้ำในการอุปโภคเพิ่มมากขึ้นร้อยละ ๕
- ๒) ในเขตอบต.มีโครงสร้างพื้นฐานให้ประชาชนได้ใช้บริการร้อยละ ๘๐
- ๓) ประชาชนมีความรู้มากขึ้นร้อยละ ๙๐ และศิลปวัฒนธรรมอันดียังคงอยู่
- ๔) ประชาชนในเขตอบต.ร้อยละ ๘๐ มีความรู้และมีส่วนร่วมในการพัฒนาการท่องเที่ยว ศาสนา - วัฒนธรรมประเพณีและกีฬา
- ๕) ประชาชนมีคุณภาพชีวิตที่ดีขึ้นร้อยละ ๑๐
- ๖) ชุมชนมีรายได้เพิ่มขึ้นในอัตราร้อยละ ๕ และพึ่งตนเองได้มากขึ้น
- ๗) ชุมชนในเขตอบต.ร้อยละ ๖๐ น่ายุ่อย่างสงบสุข
- ๘) การบริการจัดการของอบต.มีผลการปฏิบัติงานที่มีประสิทธิภาพสูงร้อยละ ๖๐

๒.๕ ค่าเป้าหมาย

- ๑) มีโครงสร้างพื้นฐานและสิ่งอำนวยความสะดวก
- ๒) ประชาชนมีคุณภาพชีวิตที่ดี
- ๓) มีการอนุรักษ์ศิลปะ วัฒนธรรม ประเพณี
- ๔) เกิดความร่วมมือในด้านต่างๆของทุกภาคส่วนสู่ประชาคมอาเซียน
- ๕) เพิ่มรายได้จากการท่องเที่ยว
- ๖) ผลิตสินค้าทางการเกษตรให้ได้มาตรฐานและแปรรูปสินค้าเพื่อเพิ่มมูลค่า
- ๗) มีการอนุรักษ์และพัฒนาทรัพยากรธรรมชาติ
- ๘) บุคลากรมีศักยภาพรองรับการเปลี่ยนแปลง

๒.๖ กลยุทธ์

- ประชาชน
- ๑) พัฒนาระบบโครงสร้างพื้นฐานและสิ่งอำนวยความสะดวกตอบสนองความต้องการของ
 - ๒) ส่งเสริมและพัฒนาการบริการด้านสาธารณสุขให้ได้มาตรฐานทั่วถึงและเพียงพอ
 - ๓) ส่งเสริมและสนับสนุนการจัดกิจกรรมทางการศึกษาและวัฒนธรรมแบบมีส่วนร่วมจากทุก
- ภาคส่วน
- ๔) พัฒนาระบบสวัสดิการสังคมและคุณภาพชีวิตให้เกิดความมั่นคงและปลอดภัย
 - ๕) เสริมสร้างความปลอดภัยในชีวิตและทรัพย์สินของประชาชนและนักท่องเที่ยว
 - ๖) ส่งเสริมการตลาดและประชาสัมพันธ์สร้างสรรกิจกรรมเพื่อสร้างมูลค่าเพิ่มทางเศรษฐกิจ
 - ๗) ป้องกัน รักษาและฟื้นฟูทรัพยากรธรรมชาติและสิ่งแวดล้อม
 - ๘) ยกระดับระบบการบริหารจัดการภาครัฐให้ทันสมัยสอดคล้องกับหลักธรรมาภิบาลและตอบสนองต่อความต้องการของประชาชนและผู้มาเยือนอย่างมีประสิทธิภาพ

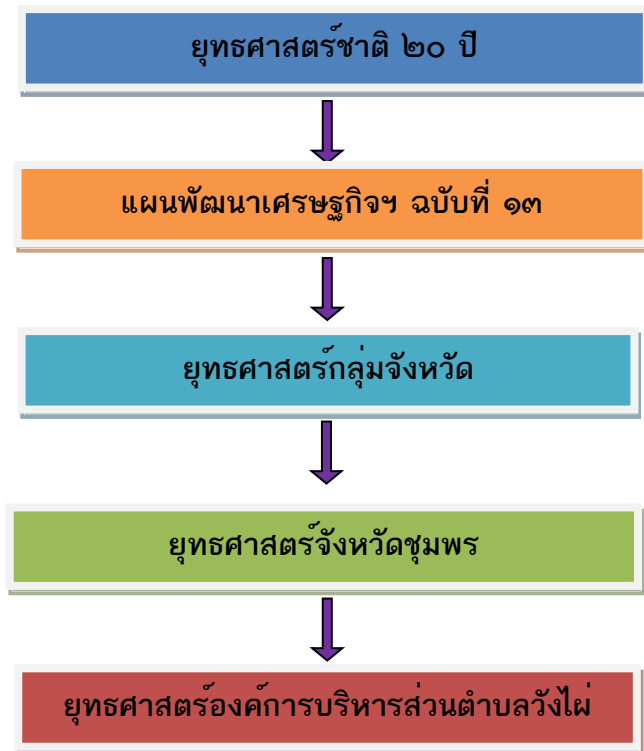
๒.๗ จุดยืนทางยุทธศาสตร์

จุดยืนทางยุทธศาสตร์ (Positioning) ขององค์การบริหารส่วนตำบลวังไผ่

- ต้องมีเป้าหมายเพื่อตอบสนองความต้องการของ ประชาชนในพื้นที่
- ต้องมีการบริหารยุทธศาสตร์
- ความสอดคล้องของยุทธศาสตร์ประเทศกับท้องถิ่น
- ภารกิจขององค์กรปกครองส่วนท้องถิ่นมีอยู่มาก
- ความสอดคล้องสิ่งที่ทำกับสิ่งที่ต้องการ
- ความต้องการของประชาชนซึ่งเป็นผู้รับบริการ
- ทรัพยากรมีจำกัด

๒.๘ ความเชื่อมโยงของยุทธศาสตร์ในภาพรวม

การจัดทำแผนพัฒนาท้องถิ่น (พ.ศ.๒๕๖๖ - ๒๕๗๐) ของอบต.วังไผ่มีความเชื่อมโยงของยุทธศาสตร์ในภาพรวม ดังนี้



๓. การวิเคราะห์เพื่อพัฒนาท้องถิ่น

๓.๑ การวิเคราะห์กรอบการจัดทำยุทธศาสตร์ขององค์กรปกครองส่วนท้องถิ่น

ในการจัดทำแผนพัฒนาท้องถิ่น (พ.ศ.๒๕๖๖ - ๒๕๗๐) ของอบต.ได้ใช้การวิเคราะห์ SWOT Analysis/Demand (Demand Analysis)/Global Demand และ Trend ปัจจัยและสถานการณ์ การเปลี่ยนแปลงที่มีผลต่อการพัฒนา อย่างน้อยต้องประกอบด้วย การวิเคราะห์ศักยภาพด้านเศรษฐกิจ ด้านสังคม ด้านทรัพยากรธรรมชาติและสิ่งแวดล้อม ซึ่งมีรายละเอียดดังนี้

๑) จุดแข็ง (S : Strength)

➢ ประชาชน ผู้นำชุมชน มีความพร้อมที่จะให้ความร่วมมือกับทางราชการในการพัฒนาท้องถิ่นของตนเอง

➢ มีเส้นทางสัญจรเป็นไปด้วยความสะดวก เนื่องจากมีถนนทางหลวงชนบท

หมายเลข ๑๐๑๓

➢ ประชาชนยังยึดมั่นในขนบธรรมเนียมประเพณีและวัฒนธรรมท้องถิ่น

➢ ประชากรส่วนใหญ่มีอาชีพเกษตรกรรม ผลผลิตทางการเกษตรที่สำคัญ ได้แก่ ปาล์มน้ำมัน ยางพารา ข้าว สวนผลไม้ เลี้ยงสัตว์ ฯลฯ

➢ มีโรงเรียนสังกัด สพฐ. ๑ โรงเรียน สอนตั้งแต่ระดับก่อนประถมศึกษาถึงระดับมัธยมศึกษาตอนต้น

- ศูนย์พัฒนาเด็กเล็ก ๑ แห่ง สังกัดองค์การบริหารส่วนตำบลวังไผ่
- มีการประสานความร่วมมือระหว่างอบต.กับส่วนราชการในพื้นที่
- มีความสงบไม่ค่อยจะมีปัญหา ด้านความปลอดภัยและด้านมลพิษ
- มีหมู่บ้านในความรับผิดชอบ ๗ หมู่บ้าน ในเขตองค์การบริหารส่วนตำบลวังไผ่
- มีสนามกีฬา จำนวน ๑ แห่ง
- มีประเพณีแข่งขันเรือยาว
- มีวัด ๒ แห่ง

๒) จุดอ่อน (W : Weakness)

- ➔ คนในวัยทำงาน คนหนุ่มสาวไปหางานทำในเมืองหลวง
- ➔ ราษฎรยากจน ส่วนใหญ่ประชาชนประกอบอาชีพทางการเกษตรเพียงอย่างเดียว ทำให้ขาดรายได้
- ➔ ประชาชนไม่สามารถรวมกลุ่มกันเพื่อดำเนินการด้านเศรษฐกิจของชุมชนในรูปแบบของกลุ่มอาชีพอย่างเข้มแข็ง
- ➔ ขาดแหล่งเก็บกักน้ำเพื่อการอุปโภค บริโภคและเพื่อการเกษตรไม่เพียงพอ
- ➔ องค์การบริหารส่วนตำบลวังไผ่ ขาดบุคลากรที่มีความชำนาญเฉพาะด้าน เช่น ด้านการป้องกันและบรรเทาสาธารณภัย ฯลฯ ประกอบกับเครื่องมือไม่เพียงพอ เนื่องจากงบประมาณจำกัด
- ➔ ไม่มีตลาดสดในการจำหน่ายสินค้า
- ➔ ที่ดินมีราคาสูงถ้าจะพัฒนาในด้านการเกษตรและภาคอุตสาหกรรมต้องใช้งบประมาณจำนวนมาก

๓) โอกาส (O : Opportunity)

- ☞ จังหวัดชุมพร สามารถสนับสนุนงบประมาณให้องค์การบริหารส่วนตำบลวังไผ่ ที่มีแผนงาน/โครงการตามแนวทางยุทธศาสตร์การพัฒนาจังหวัด
- ☞ มีเส้นทางคมนาคมสะดวก สามารถรองรับการขยายตัวของการลงทุนทางเศรษฐกิจ
- ☞ ได้รับความร่วมมือสนับสนุนจากหน่วยงานของรัฐเป็นอย่างดี การปฏิรูป ระบบราชการทำให้พนักงานเกิดความกระตือรือร้นในการปฏิบัติงาน
- ☞ รัฐบาลมีนโยบายให้ประชาชนมีส่วนร่วมในการพัฒนาท้องถิ่นของตนเอง
- ☞ ได้รับงบประมาณจากส่วนกลางเพิ่มขึ้นเพื่อให้เพียงพอในการบริหารจัดการท้องถิ่น

๔) ข้อจำกัด (T : Threat)

- ⊗ มีปัญหาแนวเขตการปกครองระหว่าง องค์การบริหารส่วนตำบลวังไผ่กับเทศบาลตำบลวังไผ่
- ⊗ ปัจจุบันองค์การบริหารส่วนตำบลวังไผ่ เป็นองค์การบริหารส่วนตำบลขนาดกลาง มีงบประมาณจำกัดเมื่อเทียบกับภารกิจหน้าที่ต่างๆ ตามกฎหมายที่กำหนดให้เป็นอำนาจหน้าที่ของอบต.ตามกฎหมายอื่น ตามภารกิจถ่ายโอนฯ ตามนโยบายท้องถิ่น นโยบายจังหวัดและนโยบายรัฐบาล
- ⊗ งบประมาณที่ได้รับจากส่วนกลาง ไม่เพียงพอในการบริหารงาน
- ⊗ กฎหมายและระเบียบต่างๆ ในการปฏิบัติงานทำให้ขาดความคล่องตัวในการบริหารงาน

⊗ การถ่ายโอนภารกิจต่างๆ ไม่เป็นไปในแนวทางเดียวกัน ทำให้การปฏิบัติงานเกิดความล่าช้าไม่เป็นไปตามวัตถุประสงค์ที่วางไว้

⊗ การพัฒนาบางด้านต้องเป็นไปตามกฎหมาย จึงไม่สามารถดำเนินการแก้ปัญหาได้ ต้องอาศัยความเสียสละของชุมชนเท่านั้น ซึ่งบางครั้งก็ทำได้ยากมาก

๕) การสรุปสถานการณ์พัฒนา (การวิเคราะห์จุดแข็ง จุดอ่อน โอกาส และอุปสรรค)

องค์การบริหารส่วนตำบลวังไผ่ ได้ดำเนินการวิเคราะห์สถานการณ์และศักยภาพ เพื่อชี้ให้เห็นถึงศักยภาพ ปัญหาและความต้องการของประชาชน โดยอบต.ได้ดำเนินการวิเคราะห์ข้อมูล ดังต่อไปนี้

(๑) การวิเคราะห์ข้อมูลเพื่อการจัดทำแผนพัฒนา

➤ ด้านโครงสร้างพื้นฐาน สามารถจำแนกได้ดังนี้

๑) มีเส้นทางคมนาคมในพื้นที่เป็นถนนคอนกรีตเสริมเหล็กร้อยละ ๖๐ เป้าหมายคือต้องการให้ได้มากกว่านี้หรือร้อยละ ๑๐๐ โดยผู้บริหารมีนโยบายที่จะดำเนินการก่อสร้างถนนคอนกรีตเสริมเหล็กทุกสาย ปัญหาคือ งบต.ไม่สามารถดำเนินการได้เนื่องจากงบประมาณมีจำนวนจำกัด

๒) การขยายเขตไฟฟ้า ปัจจุบันมีไฟฟ้าใช้ทุกครัวเรือน คิดเป็น ๑๐๐ เปอร์เซ็นต์ ปัญหาคือไฟฟ้าส่องสว่างทางหรือที่สาธารณะยังไม่สามารถดำเนินการครอบคลุมพื้นที่ได้ทั้งหมด เนื่องจากงบประมาณมีจำนวนจำกัด

๓) การประปา อบต.มีประปาหมู่บ้าน ซึ่งอยู่ในความดูแลของหมู่บ้าน แต่ไม่สามารถให้บริการได้ครอบคลุมทุกหลังคาเรือน คิดเป็นร้อยละ ๗๐ และยังมีปัญหาการขาดแคลนน้ำในการอุปโภค บริโภค และไม่มีแหล่งน้ำดิบในการผลิตประปา การพิจารณาโครงการต่างๆ ที่ไม่สามารถดำเนินการได้นั้น เช่น โครงการขยายเขตประปาส่วนภูมิภาคทุกหมู่บ้าน ซึ่งอบต.วังไผ่ ก็ได้นำบรรจุในแผนพัฒนาท้องถิ่นเพื่อที่จะพิจารณาดำเนินการในปีต่อไป เมื่อมีงบประมาณและความจำเป็นก็สามารถดำเนินโครงการได้ต่อเนื่อง เพื่อตอบสนองต่อความต้องการของประชาชนต่อไป

➤ ด้านที่อยู่อาศัยและการอุปโภคบริโภค

จากการสำรวจข้อมูลพื้นฐานพบว่า ประชากรในพื้นที่ที่มีที่อยู่อาศัยที่มั่นคง บ้านเรือนส่วนมากมีความเป็นระเบียบเรียบร้อย ทุกครัวเรือนมีน้ำสำหรับบริโภค โดยบางครั้งเรือนชื่อน้ำที่บรรจุในถังหรือขวด

(๒) การวิเคราะห์ข้อมูลด้านเศรษฐกิจ

จากการสำรวจข้อมูลพื้นฐานพบว่า ประชากรส่วนใหญ่ทำการเกษตรร้อยละ ๘๐ เช่น ปลูกปาล์ม น้ำมัน ยางพารา สวนผลไม้ ข้าว ตามลำดับ รายได้ส่วนมากมาจากการทำสวน และมีรายได้จากสัตว์เลี้ยงไม่มากนักอายุ ๑๕ - ๖๐ ปีมีอาชีพและรายได้ ประชากรบางส่วนมีรายได้จากการรับจ้างทั้งในพื้นที่และนอกพื้นที่ชุมชนในเขตอบต. ร้อยละ ๗๕ ไม่มีการเก็บออม สาเหตุเป็นเพราะว่าราคาผลผลิตทางการเกษตรต่ำ ค่าครองชีพสูง มีเงินแต่ซื้อของได้น้อยลง การขยายตัวของประชากรเพิ่มขึ้นมาก เริ่มเกิดเป็นชุมชนขนาดใหญ่และส่งผลกระทบต่อสถานะแวดล้อม

(๓) การวิเคราะห์ข้อมูลสังคม

➤ ด้านแรงงาน

จากการสำรวจข้อมูลพื้นฐานพบว่า ประชากรที่มีอายุ ๑๕ - ๖๐ ปี อยู่ในกำลังแรงงาน ร้อยละ ๙๕ ประชากรอายุระหว่าง ๒๕ - ๕๐ ปี บางส่วนไปทำงานนอกพื้นที่

➤ ด้านสุขภาพและสาธารณสุข

จากการสำรวจข้อมูลพื้นฐานพบว่า ประชาชนกรส่วนมากมีสุขภาพที่ดี มีการคัดกรองสุขภาพให้กับประชาชนกลุ่มเสี่ยง โรคที่มักเกิดแก่ประชากรในชุมชน เช่นกัน ได้แก่ โรคความดัน เบาหวาน โรคเอ็ดส์ โรคไข้เลือดออก มือ-ปาก-เท้าในเด็ก และโรคอื่น ๆ อีกมาก มีสถิติเข้ารับการรักษาพยาบาล ปัญหาคือประชาชนบางรายไม่ยอมไปคัดกรองหรือตรวจสุขภาพประจำปีการแก้ไขปัญหาคือ อบต.และ โรงพยาบาลส่งเสริมสุขภาพตำบลวังไผ่ ได้จัดกิจกรรมร่วมมือกันรณรงค์ให้ชุมชนเห็นความสำคัญในเรื่องนี้ซึ่งก็ได้ผลในระดับหนึ่ง ประชาชนให้ความร่วมมือเป็นอย่างดี แต่ต้องเป็นการดำเนินการอย่างต่อเนื่องเป็นประจำทุกปี สำหรับเด็กแรกเกิด - ๖ ปี จากการสำรวจข้อมูลพื้นฐาน การใช้ยาเพื่อบำบัดอาการเจ็บป่วยที่ไม่เหมาะสม การออกกำลังกายยังไม่สม่ำเสมอ และประชากรส่วนมากไม่ได้รับการตรวจสุขภาพ ปัญหาเหล่านี้ อบต.วังไผ่พยายามอย่างยิ่งที่จะแก้ไข โดยร่วมมือกับโรงพยาบาลส่งเสริมสุขภาพตำบลวังไผ่จัดกิจกรรมเพื่อแก้ไขปัญหา

➤ ด้านการศึกษา

จากการสำรวจข้อมูลพื้นฐานพบว่า ประชากรอายุ ๑๕ - ๖๐ ปีเต็ม ร้อยละ ๙๙ อ่าน เขียนภาษาไทยและคิดเลขอย่างง่ายได้ เด็กอายุ ๖ - ๑๔ ปี ร้อยละ ๑๐๐ ได้รับการศึกษาภาคบังคับ ๙ ปี ได้เรียนต่อชั้นมัธยมศึกษาปีที่ ๔ หรือเทียบเท่า และที่ไม่ได้เรียนต่อมีงานทำ ร้อยละ ๙๙ ด้านการศึกษาอยู่ในเกณฑ์ที่ดี ปัญหาคือ ยังไม่สามารถที่จะแข่งขันกับเมืองใหญ่ๆ ได้ การแก้ปัญหาของอบต. ได้จัดกิจกรรมให้กับเด็กของศูนย์พัฒนาเด็กเล็ก การสนับสนุนอาหารเสริมนม อาหารกลางวัน ในกับทางโรงเรียนในเขตพื้นที่ และร่วมกันจัดกิจกรรมต่างๆ กับทางโรงเรียน

➤ ด้านค่านิยมของคนในพื้นที่

จากการสำรวจข้อมูลพื้นฐานพบว่า ประชากรมีกิจกรรมทางศาสนา(พุทธ) ประชากรในเขต อบต.ให้ความร่วมมือกันทำกิจกรรมสาธารณะต่างๆ ผู้สูงอายุ ผู้พิการได้รับการดูแล ปัญหาคือ ประชากรในครัวเรือนมีการดื่มสุรา สูบบุหรี่ รวมทั้งที่เป็นครั้งคราว บางครัวเรือนขาดความอบอุ่น การแก้ปัญหาของอบต.คือ จัดกิจกรรมต่างๆ ในชุมชน พยายามที่จะให้ทุกส่วนทุกฝ่ายทุกคนมีส่วนร่วมและรณรงค์ให้เห็นถึงโทษของการดื่มสุราให้ชุมชนเห็นความสำคัญของครอบครัว เช่น การแข่งขันกีฬาชุมชน งานประเพณี เป็นต้น

➤ ด้านความปลอดภัยในชีวิตและทรัพย์สิน

จากการสำรวจข้อมูลพื้นฐานพบว่า ส่วนมากครัวเรือนมีการป้องกันอุบัติเหตุอย่างถูกวิธี มีความปลอดภัยในชีวิตและทรัพย์สิน วิธีการแก้ปัญหาของอบต.ที่สามารถดำเนินการได้คือการประชาสัมพันธ์ให้ประชาชนได้รับทราบ ติดตั้งป้ายเตือนทางร่วมทางแยก ทางโค้ง

๓.๒ การประเมินสถานการณ์สภาพแวดล้อมภายนอกที่เกี่ยวข้อง

ในการจัดทำแผนพัฒนาท้องถิ่น (พ.ศ.๒๕๖๖ - ๒๕๗๐) ของอบต.นั้น ได้ทำการประเมินสถานการณ์สภาพแวดล้อมภายนอกที่เกี่ยวข้อง ซึ่งมีรายละเอียดดังนี้

ด้าน	สถานการณ์ภาพแวดล้อมภายนอกที่เกี่ยวข้อง	ขอบข่ายและปริมาณของปัญหา/ความต้องการ	พื้นที่เป้าหมาย/กลุ่มเป้าหมาย	ความคาดหวังและ แนวโน้มอนาคต
๑. โครงการสร้างพื้นฐาน	๑) ขาดแคลนแหล่งน้ำในการเกษตรและน้ำประปาสำหรับอุปโภค-บริโภคยังไม่พอเพียงและยังไม่ได้มาตรฐาน	- แหล่งน้ำและน้ำประปาในการอุปโภค-บริโภค	- ในเขตอบต.	- ประชาชนมีแหล่งน้ำและมีน้ำประปาใช้อย่างพอเพียงมีคุณภาพตามมาตรฐานมากขึ้น
	๒) ไฟฟ้าส่องสว่างทางและที่สาธารณะยังไม่สามารถดำเนินการครอบคลุมพื้นที่ได้ทั้งหมด	- ไฟฟ้า	- ทางและที่สาธารณะในเขตอบต.	- ทางและที่สาธารณะมีแสงสว่างเพียงพอประชาชนได้รับความสะดวกในการสัญจรไปมาและป้องกันการเกิดอาชญากรรมได้
	๓) ชุมชนขยายมากขึ้นระบบระบายน้ำยังไม่เพียงพอ เกิดการอุดตันส่งกลิ่นเหม็นก่อความรำคาญ	- ราง/ท่อระบายน้ำ	- พื้นที่ในเขตอบต.	- มีรางระบายน้ำสามารถระบายน้ำได้สะดวก ไม่อุดตัน ไม่ส่งกลิ่นเหม็นก่อความรำคาญ
	๔) ประชาชนต้องการเส้นทางในการสัญจรไปมาเพิ่มมากขึ้นและอบต. ไม่สามารถดำเนินการได้เนื่องจากไม่มีงบประมาณในการดำเนินการ	- เส้นทางคมนาคม	- เส้นทางคมนาคมที่เป็นสาธารณะและประชาชนมีความต้องการให้ดำเนินการ	- มีเส้นทางในการคมนาคมเพียงพอและ ประชาชนได้รับความสะดวกในการสัญจรไปมา
๒. ด้านการส่งเสริมคุณภาพชีวิต	๑) มีการระบาดของโรคอุบัติใหม่ โรคระบาดโรคติดต่อ	- ด้านสาธารณสุข	- ในเขตอบต.	ในพื้นที่ไม่มีการระบาดของโรคอุบัติใหม่ โรคระบาด โรคติดต่อ
	๒) ประชาชนในพื้นที่ป่วยเป็นโรคเรื้อรังแนวโน้มที่เพิ่มขึ้น เช่น เบาหวาน ความดัน		- ประชาชนกลุ่มเสี่ยงและผู้ป่วย	
	๓) ปริมาณขยะและน้ำเสียเพิ่มมากขึ้น		- ในเขตอบต.	- ปริมาณขยะและน้ำเสียถูกกำจัดให้หมดด้วยวิธีการที่ถูกต้อง

ด้าน	สถานการณ์ภาพแวดล้อมภายนอกที่เกี่ยวข้อง	ขอบข่ายและปริมาณของปัญหา/ความต้องการ	พื้นที่เป้าหมาย/กลุ่มเป้าหมาย	ความคาดหวังและ แนวโน้มอนาคต
	๔) ประชาชนบริโภคอาหารที่ปลอดภัย		- ประชาชนในเขต อบต.	- ประชาชนทราบและสามารถเลือกบริโภคอาหารที่ปลอดภัยได้ถูกต้อง
	๕) ประชาชนในพื้นที่บางรายมีที่อยู่อาศัยไม่มั่นคงแข็งแรง	- ที่อยู่อาศัย	- ประชาชนในพื้นที่ที่ได้รับความเดือนร้อนเรื่องที่อยู่อาศัย	- ประชาชนในพื้นที่ได้รับความช่วยเหลือซ่อมแซมที่อยู่อาศัยให้มั่นคงแข็งแรง
	๖) มีการขยายตัวของประชากรเพิ่มมากขึ้นทำให้เกิดการขยายตัวของอาคารบ้านเรือนทำให้เกิดเป็นชุมชนแออัด	- ประชากร	- พื้นที่ในเขต อบต.	- ควบคุมการก่อสร้างอาคารบ้านเรือน การพิจารณาออกใบอนุญาตเพื่อไม่เกิดปัญหาจากการก่อสร้างอาคาร
	๗) ประชาชนบางครัวเรือนบริโภค-บริโภคน้ำที่ยังไม่สะอาดและมีสิ่งเจือปน เช่น จากน้ำฝน น้ำที่ไม่ได้คุณภาพ มีตะกอน	- การอุปโภค-บริโภค	- ประชาชนในเขต อบต.	- ประชาชนบริโภคน้ำที่สะอาดถูกสุขลักษณะ
	๘) การศึกษาสื่อการเรียนการสอนยังไม่พอเพียง	- สังคมในชุมชน	- เด็กนักเรียนในเขต อบต.	- มีสื่อการเรียน การสอนที่พอเพียง
	๙) เด็กและผู้สูงอายุบางครอบครัว ผู้สูงอายุอยู่ตามลำพัง และรับภาระในการดูแลเด็ก		- ผู้สูงอายุและเด็กในเขต อบต.	- ผู้สูงอายุและเด็กได้รับการดูแลที่ดี
	๑๐) ผู้พิการไม่ได้รับความช่วยเหลือในดำรงชีวิต		- ผู้พิการในเขต อบต.	- ผู้พิการได้รับความช่วยเหลือในการดำรงชีวิตและทั่วถึง
	๑๑) เยาวชนและวัยรุ่นติดเกมส์ สิ่งลามก บุหรี่ เหล้า ยาเสพติด และท้องก่อนวัยอันสมควร		- เยาวชนและวัยรุ่นในเขต อบต.	- เยาวชนและวัยรุ่นมีอนาคตที่ดี
	๑๒) ประชาชนกรอายุตั้งแต่ ๓๕ ขึ้นไป ไม่ได้ตรวจสุขภาพประจำปี		- ประชาชนในเขต อบต.ที่อายุ ๓๕ ขึ้นไป	- ประชาชนที่อายุ ๓๕ ขึ้นไปได้รับการตรวจสุขภาพทุกคน
	๑๓) ประชากรสูบบุหรี่ และ ดื่มสุรา		- ประชาชนที่สูบบุหรี่และดื่มสุรา	- ประชาชนเลิกสูบบุหรี่และเลิกดื่มสุรา

ด้าน	สถานการณ์ภาพแวดล้อมภายนอกที่เกี่ยวข้อง	ขอบข่ายและปริมาณของปัญหา/ความต้องการ	พื้นที่เป้าหมาย/กลุ่มเป้าหมาย	ความคาดหวังและ แนวโน้มอนาคต
๓. ด้านการวางแผน การส่งเสริมการลงทุน พาณิชยกรรมและการท่องเที่ยว	๑) ประชาชนไม่มีการวางแผนในการดำเนินงาน	- การวางแผน	- ประชาชนในเขต อบต.	- ประชาชนสามารถวางแผนการดำเนินงานได้เอง
	๒) ขาดแหล่งเงินทุนในการทำการค้าและการประกอบอาชีพ	- การลงทุน	- ประชาชนในเขต อบต.	- มีแหล่งเงินทุนในการทำการค้าและการประกอบอาชีพ
	๓) ประชาชนขาดสถานที่จำหน่ายสินค้า	- การพาณิชย์กรรม	- ร้านค้าแผงลอย	- ร้านค้าแผงลอยมีสถานที่ในการขายจำหน่ายสินค้า
	๔) ผลผลิตทางการเกษตรราคาตกต่ำระยะทางการขนส่งผลผลิตไกลจากแหล่งรับซื้อ		- เกษตรกรในพื้นที่ - ผู้ประกอบอาชีพรับจ้าง	- ผลผลิตมีราคาสูงขึ้น - ค่าแรงสูงขึ้นเหมาะสมกับค่าครองชีพมีการจ้างงานมากขึ้น
๔. ด้านการจัดระเบียบชุมชนและการรักษาความสงบเรียบร้อย	๑) การจราจรบนถนนมีเพิ่มมากขึ้นอาจทำให้เกิดอุบัติเหตุขึ้นได้	- การจราจร	ประชาชนที่สัญจรไปมาบนถนน	มีระบบควบคุมการจราจร เช่น ติดตั้งสัญญาณไฟจราจรเพื่อเตือนให้ระมัดระวัง
	๒) มีการทำลายและลักขโมยทรัพย์สินของประชาชนและราชการรวมทั้งเกิดการทะเลาะวิวาทกันในชุมชน	- การรักษาความปลอดภัยในชีวิตและทรัพย์สินของประชาชน	- ประชาชนและส่วนราชการ	- มีการป้องกันและรักษาความปลอดภัยในชีวิตและทรัพย์สินของประชาชนและส่วนราชการ เช่น การติดตั้งกล้องวงจรปิด การให้ผู้นำ อปพร. ควบคุมและระงับเหตุทะเลาะวิวาท
๕. ด้านการบริหารจัดการและการอนุรักษ์ทรัพยากรธรรมชาติและสิ่งแวดล้อม	๓) เป็นพื้นที่ที่มีดินเค็มและน้ำใต้ดินเป็นน้ำเค็มหรือมีรสกร่อย ไม่สามารถใช้ในการเกษตรและอุปโภค-บริโภคได้	- ดินและน้ำใต้ดิน	- พื้นที่ในเขตเทศบาล	- ปัญหาเรื่องดินเค็มลดลง จัดหาแหล่งน้ำจากแหล่งอื่นเพิ่มมากขึ้น
	๔) มีปัญหาเรื่องขยะและน้ำเสียเพิ่มมากขึ้นส่งกลิ่นเหม็นรำคาญ	- สิ่งแวดล้อม	- ผู้ประกอบการและชุมชนในเขตพื้นที่ อบต.	- ปัญหาขยะและน้ำเสียลดลง ผู้ประกอบการสามารถกำจัดขยะและน้ำเสียเองได้โดยไม่ส่งผลกระทบต่อชุมชน

ด้าน	สถานการณ์ภาพแวดล้อม ภายนอกที่เกี่ยวข้อง	ขอบข่ายและ ปริมาณของปัญหา/ ความต้องการ	พื้นที่เป้าหมาย/ กลุ่มเป้าหมาย	ความคาดหวังและ แนวโน้มอนาคต
๖. ด้านศิลปะ วัฒนธรรม จารีตประเพณี และภูมิปัญญา ท้องถิ่น	๑) ศิลปะ วัฒนธรรม จารีต ประเพณีและปัญหา ท้องถิ่นถูกกลืนเลือนไปมาก	- ศิลปะ วัฒนธรรม จารีต ประเพณีและ ปัญหาท้องถิ่น ถูก กลืนเลือนไปมาก	- ประชาชนในเขต อบต.	- ยกย่อง เชิดชูคนดีหรือปราชญ์ ชาวบ้านในโอกาสต่างๆ เพื่อเป็น ตัวอย่างแก่เยาวชนและประชาชน ศิลปะ วัฒนธรรม จารีต ประเพณีและ ภูมิปัญญาท้องถิ่น ไม่ถูกกลืนและคงอยู่ สืบไป

ส่วนที่ ๓

การนำแผนพัฒนาท้องถิ่นไปสู่การปฏิบัติ

๑. ยุทธศาสตร์การพัฒนาและแผนงาน

ที่	ยุทธศาสตร์	ด้าน	แผนงาน	หน่วยงาน รับผิดชอบหลัก	หน่วยงาน สนับสนุน
๑	ด้านโครงสร้างพื้นฐาน	การเศรษฐกิจ	- อุตสาหกรรมและการโยธา	กองช่าง	อบต.วังไผ่
		บริการชุมชนและสังคม	- เคหะและชุมชน	กองช่าง	
๒	ด้านงานส่งเสริมคุณภาพชีวิต	บริการชุมชนและสังคม	- การศึกษา	สำนักปลัด	
		การเศรษฐกิจ	- อุตสาหกรรมและการโยธา	กองช่าง	
		บริการชุมชนและสังคม	- สร้างความเข้มแข็งของชุมชน	สำนักปลัด	
			- สาธารณสุข	สำนักปลัด	
		การดำเนินงานอื่น	- งบกลาง	สำนักปลัด	
๓	ด้านการจัดระเบียบชุมชน/สังคมและการรักษาความสงบเรียบร้อย	การเศรษฐกิจ	- อุตสาหกรรมและการโยธา	กองช่าง	
		บริหารทั่วไป	- รักษาความสงบภายใน	สำนักปลัด	
๔	ด้านการวางแผน การส่งเสริมการลงทุน พาณิชยกรรมและการท่องเที่ยว	การเศรษฐกิจ	- การเกษตร	สำนักปลัด	
๕	ด้านการการอนุรักษ์ทรัพยากรธรรมชาติและสิ่งแวดล้อม	การเศรษฐกิจ	- การเกษตร	สำนักปลัด	
๖	ด้านศิลปะ วัฒนธรรม จารีตประเพณีและภูมิปัญญาท้องถิ่น	บริการชุมชนและสังคม	- การศาสนา วัฒนธรรมและนันทนาการ	สำนักปลัด	
๗	ด้านการบริหารจัดการและการพัฒนาคุณภาพการให้บริการ	บริการชุมชนและสังคม	- เคหะและชุมชน	กองช่าง	
		การเศรษฐกิจ	- อุตสาหกรรมและการโยธา	กองช่าง	
		บริหารทั่วไป	- บริหารงานทั่วไป	สำนักปลัด, กองคลัง	
		บริการชุมชนและสังคม	- สร้างความเข้มแข็งของชุมชน	สำนักปลัด	
๘	ด้านการเตรียมความพร้อมเข้าสู่ประชาคมอาเซียน	บริการชุมชนและสังคม	- สร้างความเข้มแข็งของชุมชน	สำนักปลัด	
		การเศรษฐกิจ	- การเกษตร	สำนักปลัด	
		บริการชุมชนและสังคม	- การศึกษา	สำนักปลัด	
รวม	๘ ยุทธศาสตร์	๓ ด้าน	๑๐ แผนงาน		

**บัญชีสรุปโครงการพัฒนา
แผนพัฒนาท้องถิ่น (พ.ศ. ๒๕๖๖ - ๒๕๗๐)
องค์การบริหารส่วนตำบลวังไผ่ อำเภอเมืองชุมพร จังหวัดชุมพร**

ยุทธศาสตร์	ปี ๒๕๖๖		ปี ๒๕๖๗		ปี ๒๕๖๘		ปี ๒๕๖๙		ปี ๒๕๗๐		รวม ๕ ปี	
	จำนวนโครงการ	งบประมาณ (บาท)	จำนวนโครงการ	งบประมาณ (บาท)	จำนวนโครงการ	งบประมาณ (บาท)	จำนวนโครงการ	งบประมาณ (บาท)	จำนวนโครงการ	งบประมาณ (บาท)	จำนวนโครงการ	งบประมาณ (บาท)
๑. การพัฒนาโครงสร้างพื้นฐาน												
๑.๑ แผนงานอุตสาหกรรมและการโยธา	๓๔	๗๔,๑๕๐,๐๐๐	๒๓	๒๔,๖๙๐,๐๐๐	๓๔	๖๘,๔๐๐,๐๐๐	๑๔	๒๙,๑๐๐,๐๐๐	๑๔	๑๗,๓๗๐,๐๐๐	๑๑๙	๒๑๓,๗๑๐,๐๐๐
๑.๓ แผนงานเคหะและชุมชน	๑๖	๗,๐๕๐,๐๐๐	๑๑	๙,๔๐๐,๐๐๐	๖	๘,๙๐๐,๐๐๐	๗	๘,๙๐๐,๐๐๐	๗	๙๐๐,๐๐๐	๕๗	๔๕,๑๕๐,๐๐๐
รวม	๕๐	๘๑,๒๐๐,๐๐๐	๓๔	๓๔,๐๙๐,๐๐๐	๔๐	๗๗,๓๐๐,๐๐๐	๒๑	๓๘,๐๐๐,๐๐๐	๒๑	๑๘,๒๗๐,๐๐๐	๑๖๖	๒๕๘,๘๖๐,๐๐๐
๒. การส่งเสริมคุณภาพชีวิต												
๒.๑ แผนงานการศึกษา	๓๑	๑,๔๒๐,๕๐๐	๓๑	๑,๕๒๙,๐๐๐	๓๑	๑,๕๖๔,๐๐๐	๓๑	๑,๖๖๗,๐๐๐	๓๑	๑,๗๑๔,๐๐๐	๑๕๕	๗,๘๙๕,๐๐๐
๒.๒ แผนงานอุตสาหกรรมและการโยธา	๒	๑๒๐,๐๐๐	๒	๑๒๐,๐๐๐	๒	๑๒๐,๐๐๐	๒	๑๒๐,๐๐๐	๒	๑๒๐,๐๐๐	๑๐	๖๐๐,๐๐๐
๒.๓ แผนงานสร้างความเข้มแข็งของชุมชน	๑๐	๒๑๒,๐๐๐	๑๐	๒๑๒,๐๐๐	๑๐	๒๑๒,๐๐๐	๑๐	๒๑๒,๐๐๐	๑๐	๒๑๒,๐๐๐	๕๐	๑,๐๖๐,๐๐๐
๒.๔ แผนงานสาธารณสุข	๒๑	๗๓๖,๐๐๐	๒๑	๗๓๖,๐๐๐	๒๑	๗๓๖,๐๐๐	๒๑	๗๓๖,๐๐๐	๒๑	๗๓๖,๐๐๐	๑๐๕	๓,๖๘๐,๐๐๐
๒.๕ แผนงานงบกลาง	๔	๔,๘๔๒,๐๐๐	๔	๕,๐๐๐,๖๐๐	๔	๕,๑๖๘,๐๐๐	๔	๕,๓๒๘,๐๐๐	๔	๕,๔๘๓,๐๐๐	๒๐	๒๕,๘๒๑,๖๐๐
๒.๖ แผนงานสังคมสงเคราะห์	๑	๓๐,๐๐๐	๑	๓๐,๐๐๐	๑	๓๐,๐๐๐	๑	๓๐,๐๐๐	๑	๓๐,๐๐๐	๕	๑๕๐,๐๐๐
รวม	๖๙	๗,๓๖๐,๕๐๐	๖๙	๗,๖๒๗,๖๐๐	๖๙	๗,๘๓๐,๕๐๐	๖๙	๘,๐๓๓,๐๐๐	๖๙	๘,๒๙๕,๕๐๐	๓๔๕	๓๙,๒๐๗,๑๐๐

ยุทธศาสตร์	ปี ๒๕๖๖		ปี ๒๕๖๗		ปี ๒๕๖๘		ปี ๒๕๖๙		ปี ๒๕๗๐		รวม ๕ ปี	
	จำนวนโครงการ	งบประมาณ (บาท)	จำนวนโครงการ	งบประมาณ (บาท)	จำนวนโครงการ	งบประมาณ (บาท)	จำนวนโครงการ	งบประมาณ (บาท)	จำนวนโครงการ	งบประมาณ (บาท)	จำนวนโครงการ	งบประมาณ (บาท)
๓. การจัดระเบียบชุมชน สังคม และการรักษาความสงบเรียบร้อย												
๓.๑ แผนงานอุตสาหกรรมและการโยธา	๑	๙๐๐,๐๐๐	๒	๑,๔๐๐,๐๐๐	๒	๑,๔๐๐,๐๐๐	๒	๑,๔๐๐,๐๐๐	๑	๙๐๐,๐๐๐	๘	๖,๐๐๐,๐๐๐
๓.๒ แผนงานการรักษาความสงบภายใน	๙	๓๘๕,๐๐๐	๙	๓๘๕,๐๐๐	๙	๓๘๕,๐๐๐	๙	๓๘๕,๐๐๐	๙	๓๘๕,๐๐๐	๔๕	๑,๙๒๕,๐๐๐
รวม	๑๐	๑,๒๘๕,๐๐๐	๑๑	๑,๗๘๕,๐๐๐	๑๑	๑,๗๘๕,๐๐๐	๑๑	๑,๗๘๕,๐๐๐	๑๐	๑,๒๘๕,๐๐๐	๕๓	๗,๙๒๕,๐๐๐
๔. พัฒนาด้านการส่งเสริม การเกษตร การลงทุนและการท่องเที่ยว												
๔.๑ แผนงานการเกษตร	๑	๑๐,๐๐๐	๑	๑๐,๐๐๐	๑	๑๐,๐๐๐	๑	๑๐,๐๐๐	๑	๑๐,๐๐๐	๕	๕๐,๐๐๐
รวม	๑	๑๐,๐๐๐	๑	๑๐,๐๐๐	๑	๑๐,๐๐๐	๑	๑๐,๐๐๐	๑	๑๐,๐๐๐	๕	๕๐,๐๐๐
๕. การอนุรักษ์ทรัพยากรธรรมชาติและสิ่งแวดล้อม												
๕.๑ แผนงานการเกษตร	๕	๙๐,๐๐๐	๕	๙๐,๐๐๐	๕	๙๐,๐๐๐	๕	๙๐,๐๐๐	๕	๙๐,๐๐๐	๒๕	๔๕๐,๐๐๐
รวม	๕	๙๐,๐๐๐	๕	๙๐,๐๐๐	๕	๙๐,๐๐๐	๕	๙๐,๐๐๐	๕	๙๐,๐๐๐	๒๕	๔๕๐,๐๐๐
๖. ด้านศาสนา ศิลปะ วัฒนธรรม จารีตประเพณีและภูมิปัญญาท้องถิ่น												
๖.๑ แผนงานการศาสนา วัฒนธรรมและนันทนาการ	๗	๔๐๐,๐๐๐	๗	๔๐๐,๐๐๐	๗	๔๐๐,๐๐๐	๗	๔๐๐,๐๐๐	๗	๔๐๐,๐๐๐	๓๕	๒,๐๐๐,๐๐๐
รวม	๗	๔๐๐,๐๐๐	๗	๔๐๐,๐๐๐	๗	๔๐๐,๐๐๐	๗	๔๐๐,๐๐๐	๗	๔๐๐,๐๐๐	๓๕	๒,๐๐๐,๐๐๐

ยุทธศาสตร์	ปี ๒๕๖๖		ปี ๒๕๖๗		ปี ๒๕๖๘		ปี ๒๕๖๙		ปี ๒๕๗๐		รวม ๕ ปี	
	จำนวนโครงการ	งบประมาณ (บาท)	จำนวนโครงการ	งบประมาณ (บาท)	จำนวนโครงการ	งบประมาณ (บาท)	จำนวนโครงการ	งบประมาณ (บาท)	จำนวนโครงการ	งบประมาณ (บาท)	จำนวนโครงการ	งบประมาณ (บาท)
๗. การบริหารจัดการและการพัฒนาคุณภาพการให้บริการ												
๗.๑ แผนงานเคหะและชุมชน	๓	๒๓๐,๐๐๐	๓	๒๓๐,๐๐๐	๓	๒๓๐,๐๐๐	๓	๒๓๐,๐๐๐	๓	๒๓๐,๐๐๐	๑๕	๑,๑๕๐,๐๐๐
๗.๒ แผนงานอุตสาหกรรมและการโยธา	๙	๑,๕๓๕,๐๐๐	๑๐	๑๖,๕๓๕,๐๐๐	๑๐	๑๖,๕๓๕,๐๐๐	๑๐	๑๖,๕๓๕,๐๐๐	๑๐	๑๖,๕๓๕,๐๐๐	๔๙	๖๗,๖๗๕,๐๐๐
๗.๓ แผนงานบริหารงานทั่วไป	๑๒	๖๘๕,๐๐๐	๑๒	๖๘๕,๐๐๐	๑๒	๖๘๕,๐๐๐	๑๒	๖๘๕,๐๐๐	๑๒	๖๘๕,๐๐๐	๖๐	๓,๔๒๕,๐๐๐
๗.๔ แผนงานสร้างความเข้มแข็งของชุมชน	๕	๒๗๐,๐๐๐	๔	๗๐,๐๐๐	๔	๗๐,๐๐๐	๔	๗๐,๐๐๐	๔	๗๐,๐๐๐	๖๐	๓,๔๒๕,๐๐๐
รวม	๒๙	๒,๗๒๐,๐๐๐	๒๙	๑๗,๕๒๐,๐๐๐	๒๙	๑๗,๕๒๐,๐๐๐	๒๙	๑๗,๕๒๐,๐๐๐	๒๙	๑๗,๕๒๐,๐๐๐	๑๔๕	๗๒,๘๐๐,๐๐๐
๘. การเตรียมความพร้อมเข้าสู่ประชาคมอาเซียน												
๘.๑ แผนงานสร้างความเข้มแข็งของชุมชน	๑	๑๐,๐๐๐	๑	๑๐,๐๐๐	๑	๑๐,๐๐๐	๑	๑๐,๐๐๐	๑	๑๐,๐๐๐	๕	๕๐,๐๐๐
๘.๒ แผนงานการเกษตร	๒	๗๐,๐๐๐	๒	๗๐,๐๐๐	๒	๗๐,๐๐๐	๒	๗๐,๐๐๐	๒	๗๐,๐๐๐	๑๐	๓๕๐,๐๐๐
๘.๓ แผนงานการศึกษา	๑	๑๐๐,๐๐๐	๑	๑๐๐,๐๐๐	๑	๑๐๐,๐๐๐	๑	๑๐๐,๐๐๐	๑	๑๐๐,๐๐๐	๒๐	๕๐๐,๐๐๐
รวม	๔	๑๘๐,๐๐๐	๔	๑๘๐,๐๐๐	๔	๑๘๐,๐๐๐	๔	๑๘๐,๐๐๐	๔	๑๘๐,๐๐๐	๒๐	๙๐๐,๐๐๐
รวมทั้งสิ้น	๑๗๕	๑๐๓,๒๔๕,๕๐๐	๑๖๐	๖๑,๗๐๒,๖๐๐	๑๖๖	๑๐๕,๑๑๕,๕๐๐	๑๔๗	๖๖,๐๗๘,๐๐๐	๑๔๖	๔๖,๐๕๐,๕๐๐	๗๙๔	๓๘๒,๑๙๒,๑๐๐

บัญชีสรุปโครงการพัฒนา
แผนพัฒนาท้องถิ่น (พ.ศ. ๒๕๖๖ - ๒๕๗๐)
องค์การบริหารส่วนตำบลวังไผ่ อำเภอเมืองชุมพร จังหวัดชุมพร

โครงการพัฒนาที่นำมาจาก แผนพัฒนาหมู่บ้านและแผนพัฒนา ชุมชน	ปี ๒๕๖๖		ปี ๒๕๖๗		ปี ๒๕๖๘		ปี ๒๕๖๙		ปี ๒๕๗๐		รวม ๕ ปี	
	จำนวน โครงการ	งบประมาณ (บาท)	จำนวน โครงการ	งบประมาณ (บาท)	จำนวน โครงการ	งบประมาณ (บาท)	จำนวน โครงการ	งบประมาณ (บาท)	จำนวน โครงการ	งบประมาณ (บาท)	จำนวน โครงการ	งบประมาณ (บาท)
หมู่ที่ ๑ บ้านเกาะแก้ว	๔	๙,๑๐๐,๐๐๐	๕	๑๐,๓๐๐,๐๐๐	๒	๑,๐๐๐,๐๐๐	๓	๒,๗๐๐,๐๐๐	๒	๓,๓๐๐,๐๐๐	๑๖	๒๖,๔๐๐,๐๐๐
หมู่ที่ ๖ บ้านหนองคล้า	๘	๑๒,๘๐๐,๐๐๐	๓	๑,๒๐๐,๐๐๐	๔	๗,๕๐๐,๐๐๐	๔	๓,๑๐๐,๐๐๐	๔	๒๐,๖๐๐,๐๐๐	๒๓	๔๕,๒๐๐,๐๐๐
หมู่ที่ ๙ บ้านวังทอง	๕	๑๔,๕๐๐,๐๐๐	๑	๗,๐๐๐,๐๐๐	-	-	-	-	-	-	๖	๒๑,๕๐๐,๐๐๐
รวม	๑๗	๓๖,๔๐๐,๐๐๐	๙	๑๘,๕๐๐,๐๐๐	๖	๘,๕๐๐,๐๐๐	๗	๕,๘๐๐,๐๐๐	๖	๒๓,๙๐๐,๐๐๐	๔๕	๙๓,๑๐๐,๐๐๐

รายละเอียดโครงการพัฒนา
แผนพัฒนาท้องถิ่น (พ.ศ. ๒๕๖๖ – ๒๕๗๐)
องค์การบริหารส่วนตำบลวังไผ่

ก. ยุทธศาสตร์จังหวัดที่ ๑ การพัฒนาการเกษตร การท่องเที่ยว และเชื่อมโยงการพัฒนาในระดับภูมิภาค

ข. ยุทธศาสตร์การพัฒนาของ อปท. ในเขตจังหวัดชุมพร ยุทธศาสตร์ที่ ๑ การพัฒนาโครงสร้างพื้นฐาน

ยุทธศาสตร์การพัฒนาอปท. ที่ ๑ การพัฒนาโครงสร้างพื้นฐาน

➤ แผนงานอุตสาหกรรมและการโยธา

ที่	โครงการ	วัตถุประสงค์	เป้าหมาย (ผลผลิตของโครงการ)	งบประมาณ					ตัวชี้วัด (KPI)	ผลที่คาดว่าจะได้รับ	หน่วยงาน ที่รับผิดชอบ หลัก
				๒๕๖๖	๒๕๖๗	๒๕๖๘	๒๕๖๙	๒๕๗๐			
๑	ก่อสร้างถนนลาดยางทับคอนกรีต สายหลังวัดเกาะแก้ว ม.๑ เชื่อม ม. ๒ ต. บางลึก	เพื่อให้ประชาชนมีเส้นทางคมนาคมที่สะดวก รวดเร็วได้มาตรฐาน	ก่อสร้างถนน กว้าง ๔ ม. ระยะทาง ๑๓๐ ม.	-	-	๕๐๐,๐๐๐	-	-	ระยะทาง ๑๓๐ ม.	ประชาชนมีถนนเพื่อการสัญจรไปมาสะดวกและลดอุบัติเหตุ	กองช่าง (หมู่ที่ ๑ ลำดับ ๑)
๒	ก่อสร้างถนนลูกรังปิดด้วยหินคลุก สายเลียบบลองยายลาบ เชื่อม ถนน คสล. สายดอนส้มโอ หมู่ที่ ๑ ต. วังไผ่	เพื่อให้ประชาชนมีเส้นทางคมนาคมที่สะดวก รวดเร็วได้มาตรฐาน	ก่อสร้างถนน กว้าง ๕ ม. ระยะทาง ๑,๐๐๐ ม.	-	-	-	๘๐๐,๐๐๐	-	ระยะทาง ๑,๐๐๐ ม.	ประชาชนมีถนนเพื่อการสัญจรไปมาสะดวกและลดอุบัติเหตุ	กองช่าง
๓	ก่อสร้างถนน คสล. สายวัดเกาะแก้ว เชื่อม บ้านหนองส้ม ม.๑ ต.วังไผ่	เพื่อให้ประชาชนมีเส้นทางคมนาคมที่สะดวก รวดเร็วได้มาตรฐาน	ก่อสร้างถนน กว้าง ๔ ม. ระยะทาง ๑,๐๐๐ ม.	๔,๐๐๐,๐๐๐	-	-	-	-	ระยะทาง ๑,๐๐๐ ม.	ประชาชนมีถนนเพื่อการสัญจรไปมาสะดวกและลดอุบัติเหตุ	กองช่าง หมู่ที่ ๑ ลำดับ ๑

ที่	โครงการ	วัตถุประสงค์	เป้าหมาย (ผลผลิตของโครงการ)	งบประมาณ					ตัวชี้วัด (KPI)	ผลที่คาดว่าจะได้รับ	หน่วยงาน ที่รับผิดชอบ หลัก
				๒๕๖๖	๒๕๖๗	๒๕๖๘	๒๕๖๙	๒๕๗๐			
๔	ก่อสร้างถนนคสล. สายทุ่งหลวงพัฒนา ซอย ๒ หมู่ที่ ๑ ต.วังไผ่	เพื่อให้ประชาชนมีเส้นทางคมนาคมที่สะดวก รวดเร็ว ได้มาตรฐาน	ก่อสร้างถนน กว้าง ๔ ม. ระยะทางยาว ๖๐๐ ม. พร้อมฝังท่อระบายน้ำ	-	-	๖,๕๐๐,๐๐๐	-	-	ระยะทาง ๖๐๐ ม.	ประชาชนมีถนนเพื่อการสัญจรไปมาสะดวกและลดอุบัติเหตุ	กองช่าง
๕	ก่อสร้างถนน คสล. ถนนเลียบริมคลองม้ายัง หมู่ที่ ๑ เชื่อม หมู่ที่ ๒ ต.บางลึก (จากบ้านสาวแอ๊ดถึงหัวสะพาน) ม.๖	เพื่อให้ประชาชนมีเส้นทางคมนาคมที่สะดวก รวดเร็ว ได้มาตรฐาน	ก่อสร้างถนนลูกรังปิดหน้าด้วยหินคลุก กว้าง ๕ ม. ระยะทาง ๒,๐๐๐ ม.	-	-	-	๗,๖๐๐,๐๐๐	-	ระยะทาง ๒,๐๐๐ ม.	ประชาชนมีถนนเพื่อการสัญจรไปมาสะดวกและลดอุบัติเหตุ	กองช่าง
๖	ก่อสร้างฝายน้ำล้น คลองนอก ม.๑	เพื่อกักเก็บน้ำไว้ในฤดูแล้ง	ก่อสร้างฝายน้ำล้น กว้าง ๑๐.๐๐ เมตร สูง ๑.๐๐ เมตร	-	-	-	-	๘๐๐,๐๐๐	สูง ๑.๐๐ เมตร	ประชาชนมีน้ำไว้ในฤดูแล้ง	กองช่าง
๗	ปรับปรุง/ซ่อมแซมถนนภายในเขต อบต.วังไผ่	เพื่อความปลอดภัยในการใช้รถใช้ถนน	ซ่อมแซมถนนที่เกิดการชำรุดเสียหาย เป็นหลุมเป็นบ่อ จำนวน ๗ หมู่บ้าน	๕๐๐,๐๐๐	๕๐๐,๐๐๐	๕๐๐,๐๐๐	๕๐๐,๐๐๐	๕๐๐,๐๐๐	จำนวน ๗ หมู่บ้าน	ประชาชนมีถนนเพื่อการสัญจรไปมาสะดวกและลดอุบัติเหตุ	กองช่าง
๘	ก่อสร้างฝายน้ำล้น คลองทุ่งหลวง หมู่ที่ ๑ ต.วังไผ่	เพื่อให้ประชาชนในหมู่บ้านมีแหล่งน้ำเพียงพอ กับความต้องการ	สร้างฝายน้ำล้น จำนวน ๑ จุด	-	-	-	-	๘๐๐,๐๐๐	สร้างฝาย จำนวน ๑ จุด	ประชาชนมีน้ำใช้ในการทำเกษตร	กองช่าง

ที่	โครงการ	วัตถุประสงค์	เป้าหมาย (ผลผลิตของโครงการ)	งบประมาณ					ตัวชี้วัด (KPI)	ผลที่คาดว่าจะได้รับ	หน่วยงาน ที่รับผิดชอบ หลัก
				๒๕๖๖	๒๕๖๗	๒๕๖๘	๒๕๖๙	๒๕๗๐			
๙	ตัดถนนใหม่ถนนลูกรังปิดหน้าด้วยหินคลุก ถนนสายทุ่งหลวง – ตอนส้มโอ หมู่ที่ ๑ ต.วังไผ่	เพื่อให้ประชาชนมีเส้นทางการคมนาคมที่สะดวก รวดเร็วได้มาตรฐาน	ตัดถนนใหม่ถนนลูกรังปิดหน้าด้วยหินคลุก กว้าง ๕ ม. หน้า ๐.๑๕ ม. ระยะทาง ๑,๐๐๐ ม.	-	-	-	๑,๘๐๐,๐๐๐	-	ตัดถนนใหม่ ระยะทาง ๑,๐๐๐ ม.	ประชาชนมีถนนเพื่อการสัญจรไปมาสะดวกและลดอุบัติเหตุ	กองช่าง
๑๐	ขุดระบายน้ำพร้อมวางท่อระบายน้ำ ถนนทุ่งหลวงไปสิ้นสุดคลองทุ่งหลวงพัฒนา ม.๑	เพื่อเป็นการระบายน้ำ	ขุดระบายน้ำ ขนาดกว้าง ๑ ม. ลึก ๑ ม. ระยะทาง ๑,๑๐๐ ม. วางท่อระบายน้ำคสล. ๕๖ ท่อน	-	-	-	-	๔,๐๐๐,๐๐๐	ระยะทาง ๑,๑๐๐ ม.	ระบายน้ำได้ดี	กองช่าง
๑๑	ขุดลอกคลองเหมืองทุ่งหลวงพัฒนา หมู่ที่ ๖ เชื่อมหมู่ที่ ๑ ต.วังไผ่	เพื่อให้ประชาชนในหมู่บ้านมีแหล่งน้ำอุปโภคบริโภคและ น้ำเพื่อการเกษตรเพียงพอ	ปีละ ๑ ครั้ง	๓๐๐,๐๐๐	๓๐๐,๐๐๐	๓๐๐,๐๐๐	๓๐๐,๐๐๐	๓๐๐,๐๐๐	ขุดลอกปีละ ๑ ครั้ง	ประชาชนมีน้ำใช้ในการทำเกษตร	กองช่าง
๑๒	ก่อสร้างถนน คสล. ซอย ศักดิ์แสง หมู่ที่ ๔ ต.วังไผ่	เพื่อให้ประชาชนมีเส้นทางการคมนาคมที่สะดวก รวดเร็ว ได้มาตรฐาน	ก่อสร้างถนน กว้าง ๕ ม. ระยะทาง ๑,๑๐๐ ม.	-	-	๕,๕๐๐,๐๐๐	-	-	ระยะทาง ๑,๑๐๐ ม.	ประชาชนมีถนนเพื่อการสัญจรไปมาสะดวกและลดอุบัติเหตุ	กองช่าง
๑๓	ก่อสร้างถนน คสล. สายนาป่า-เพชรทอง ซอย ๑ หมู่ที่ ๔ ต.วังไผ่	เพื่อให้ประชาชนมีเส้นทางการคมนาคมที่สะดวก รวดเร็ว ได้มาตรฐาน	ก่อสร้างถนน กว้าง ๕ ม. ระยะทาง ๑๘๐ ม.	๙๐๐,๐๐๐	-	-	-	-	ระยะทาง ๑๘๐ ม.	ประชาชนมีถนนเพื่อการสัญจรไปมาสะดวกและลดอุบัติเหตุ	กองช่าง (หมู่ที่ ๔ ลำดับ ๑)

ที่	โครงการ	วัตถุประสงค์	เป้าหมาย (ผลผลิตของโครงการ)	งบประมาณ					ตัวชี้วัด (KPI)	ผลที่คาดว่าจะได้รับ	หน่วยงาน ที่รับผิดชอบ หลัก
				๒๕๖๖	๒๕๖๗	๒๕๖๘	๒๕๖๙	๒๕๗๐			
๑๔	ก่อสร้างถนน คสล. สายนาป่า-เพชรทอง ซอย ๒ หมู่ที่ ๔ ต.วังไผ่	เพื่อให้ประชาชนมีเส้นทางการคมนาคมที่สะดวก รวดเร็วได้มาตรฐาน	ก่อสร้างถนน กว้าง ๕ ม. ระยะทาง ๕๐๐ ม.	๔,๕๕๐,๐๐๐	-	-	-	-	ระยะทาง ๕๐๐ ม.	ประชาชนมีถนนเพื่อการสัญจรไปมาสะดวกและลดอุบัติเหตุ	กองช่าง (หมู่ที่ ๔ ลำดับ ๒)
๑๕	ก่อสร้างถนน คสล. สายนาป่า-เพชรทอง ซอย ๓ หมู่ที่ ๔ ต.วังไผ่	เพื่อให้ประชาชนมีเส้นทางการคมนาคมที่สะดวก รวดเร็ว ได้มาตรฐาน	ก่อสร้างถนน กว้าง ๕ ม. ระยะทาง ๕๐ ม.	๒๕๐,๐๐๐	-	-	-	-	ระยะทาง ๕๐ ม.	ประชาชนมีถนนเพื่อการสัญจรไปมาสะดวกและลดอุบัติเหตุ	กองช่าง
๑๖	ก่อสร้างถนน คสล. สายนาป่า - เพชรทอง ซอย ๔ หมู่ที่ ๔ ต.วังไผ่	เพื่อให้ประชาชนมีเส้นทางการคมนาคมที่สะดวก รวดเร็ว ได้มาตรฐาน	ก่อสร้างถนน กว้าง ๔.๐๐ ม. ระยะทาง ๑๐๐ ม.	-	-	๔๐๐,๐๐๐	-	-	ระยะทาง ๑๐๐ ม.	ประชาชนมีถนนเพื่อการสัญจรไปมาสะดวกและลดอุบัติเหตุ	กองช่าง
๑๗	ตัดถนนใหม่ถนนลูกครึ่งปิดหน้าด้วยหินคลุก ซอยศักดิ์แสง หมู่ที่ ๔	เพื่อให้ประชาชนมีเส้นทางการคมนาคมที่สะดวก รวดเร็ว ได้มาตรฐาน	ตัดถนนใหม่ถนนลูกครึ่งปิดหน้าด้วยหินคลุก กว้าง ๔.๐๐ ม. ระยะทาง ๑,๑๐๐ ม.	๘๐๐,๐๐๐	-	-	-	-	ระยะทาง ๑,๑๐๐ ม.	ประชาชนมีถนนเพื่อการสัญจรไปมาสะดวกและลดอุบัติเหตุ	กองช่าง

ที่	โครงการ	วัตถุประสงค์	เป้าหมาย (ผลผลิตของโครงการ)	งบประมาณ					ตัวชี้วัด (KPI)	ผลที่คาดว่าจะได้รับ	หน่วยงาน ที่รับผิดชอบหลัก
				๒๕๖๖	๒๕๖๗	๒๕๖๘	๒๕๖๙	๒๕๗๐			
๑๘	ตัดถนนใหม่ถนนหินคลุก ซอย ๔ เชื่อม ซอยศักดิ์แสง ม.๔ ต.วังไผ่	เพื่อให้ประชาชนมีถนนใช้ ในการสัญจร	ตัดถนนใหม่ กว้าง ๔ ม. ถมดินลูกรังหนา ๐.๒๐ ม. ระยะทาง ๕๐๐ ม.	-	-	-	-	๕๐๐,๐๐๐	ระยะทาง ๕๐๐ ม.	ประชาชนมีถนน เพื่อการสัญจรไป มาสะดวกและลด อุบัติเหตุ	กองช่าง
๑๙	โครงการขุดลอกคูระบายน้ำ สาธารณะ (หลังห้องแถวคุณ ไพบุลย์) จากเลียบบ ถนนนา ป่าเพชรทอง ซอย ๓ ม.๔ ต.วังไผ่	เพื่อระบายน้ำได้ดีขึ้น	ขุดลอกคูระบายน้ำ กว้าง ๑.๐๐ ม ระยะทางยาว ๑,๐๐๐ม.	๑๐๐,๐๐๐	-	-	-	-	ระยะทาง ๑,๐๐๐ ม.	น้ำไม่ท่วมขังพื้นที่ สามารถระบาย น้ำได้ดี	กองช่าง
๒๐	ขุดคูสองข้างทางพร้อมวาง ท่อระบายน้ำ ถนนสายนา ป่าเพชรทอง หมู่ที่ ๔	เพื่อเป็นการระบายน้ำ ไม่ให้น้ำท่วมขัง	ท่อระบายน้ำ คสล. Ø ๐.๖๐ ม. ยาว ๑,๐๐๐ ม.	-	-	๕,๐๐๐,๐๐๐	-	-	ระยะทาง ๑,๐๐๐ ม.	ระบายน้ำได้ดีน้ำ ไม่ท่วมขัง	กองช่าง
๒๑	ก่อสร้างถนน คสล. สายริม คลองม้ายิ่ง หมู่ที่ ๖	เพื่อให้ประชาชนมีเส้นทาง การคมนาคมที่สะดวก รวดเร็ว ได้มาตรฐาน	กว้าง ๔.๐๐ ม. ระยะทาง ๒๐๐ ม.	๘๐๐,๐๐๐	-	-	-	-	ระยะทาง ๒๐๐ ม.	ประชาชนมีถนน เพื่อการสัญจรไป มาสะดวกและลด อุบัติเหตุ	กองช่าง หมู่ที่ ๖ ลำดับ๒
๒๒	ปรับปรุงถนนลูกรังปิดหน้า ด้วยหินคลุก ถนนสายริม คลองนอก หมู่ที่ ๖ (จาก ถนนน้ำล้นถึงศาลากลาง นอก)	เพื่อให้ประชาชนมีเส้นทาง การคมนาคมที่สะดวก รวดเร็ว ได้มาตรฐาน	ปรับปรุงถนนลูกรังปิด หน้าด้วยหินคลุก กว้าง ๓ ม. ระยะทาง ๒,๐๕๐ ม.	-	๕๐๐,๐๐๐	-	-	-	ระยะทาง ๒,๐๕๐ ม.	ประชาชนมีถนน เพื่อการสัญจรไป มาสะดวกและลด อุบัติเหตุ	กองช่าง

ที่	โครงการ	วัตถุประสงค์	เป้าหมาย (ผลผลิตของโครงการ)	งบประมาณ					ตัวชี้วัด (KPI)	ผลที่คาดว่าจะได้รับ	หน่วยงาน ที่รับผิดชอบ หลัก
				๒๕๖๖	๒๕๖๗	๒๕๖๘	๒๕๖๙	๒๕๗๐			
๒๓	ก่อสร้างถนนน้ำล้นผ่าน คสล. สายริมคลองนอก หมู่ ที่ ๑,๖ ต.วังไผ่	เพื่อให้ประชาชนมีเส้นทาง การคมนาคมที่สะดวก รวดเร็ว ได้มาตรฐาน	ก่อสร้างถนนน้ำล้น คสล. กว้าง ๔ ม. ยาว ๑๕ ม. สูง ๒ ม. ระยะทาง ๒๐๐ ม.	-	๖๐๐,๐๐๐	-	-	-	ระยะทาง ๒๐๐ ม.	ประชาชนมี ถนนเพื่อการ สัญจรไปมา สะดวกและลด อุบัติเหตุ	กองช่าง
๒๔	ก่อสร้างถนน คสล.สาย ประจักษ์ ม. ๖ ต.วังไผ่ (สายริมคลองถนนทางหลวง เชื่อมถนนสายบ้านนางยี่ง สุวรรณะ)	เพื่อให้ประชาชนมีเส้นทาง การคมนาคมที่สะดวก รวดเร็ว ได้มาตรฐาน	กว้าง ๓ ม. ระยะทาง ๑๔๕ ม.	-	-	๕๐๐,๐๐๐	-	-	ระยะทาง ๑๔๕ ม.	ประชาชนมี ถนนเพื่อการ สัญจรไปมา สะดวกและลด อุบัติเหตุ	กองช่าง
๒๕	ปรับปรุงถนนลูกรังเป็นถนน หินคลุก สายริมคลองม้ายิ่ง ตลอดสาย หมู่ที่ ๖	เพื่อให้ประชาชนมีเส้นทาง การคมนาคมที่สะดวก รวดเร็วได้มาตรฐาน	ปรับปรุงถนนลูกรังเป็น ถนนหินคลุก ระยะทาง ๑,๕๐๐ ม.	๙๐๐,๐๐๐	-	-	-	-	ระยะทาง ๑,๕๐๐ ม.	ประชาชนมี ถนนเพื่อการ สัญจรไปมา สะดวกและลด อุบัติเหตุ	กองช่าง
๒๖	ก่อสร้างถนนลูกรังปิดหน้า ด้วยหินคลุกถนนสายเลียบบ ริมคลองม้ายิ่ง จากบ้านสาว แอ็ด ถึงหัวสะพาน ม.๖	เพื่อให้ประชาชนมีเส้นทาง การคมนาคมที่สะดวก รวดเร็วได้มาตรฐาน	ก่อสร้างถนนลูกรังปิดหน้า ด้วยหินคลุก ขนาดกว้าง ๔ ม. ระยะทาง ๗๐๐ ม.	-	-	-	-	๕๐๐,๐๐๐	ระยะทาง ๗๐๐ ม.	ประชาชนมี ถนนเพื่อการ สัญจรไปมา สะดวกและลด อุบัติเหตุ	กองช่าง
๒๗	สร้างคูระบายน้ำ คสล. ถนน สายดอนเมือง-หนองส้ม ม.๖	เพื่อเป็นการระบายน้ำ	ขุดวางท่อระบายน้ำ คสล. Ø ๐.๘๐ เมตร ระยะทาง ๑,๑๐๐ เมตร	-	-	๓,๕๐๐,๐๐๐	-	-	ระยะทาง ๑,๑๐๐ ม.	สามารถระบาย น้ำได้ดี	กองช่าง

ที่	โครงการ	วัตถุประสงค์	เป้าหมาย (ผลผลิตของโครงการ)	งบประมาณ					ตัวชี้วัด (KPI)	ผลที่คาดว่าจะได้รับ	หน่วยงาน ที่รับผิดชอบหลัก
				๒๕๖๖	๒๕๖๗	๒๕๖๘	๒๕๖๙	๒๕๗๐			
๒๘	ชุดลอกคลองนอก หมู่ที่ ๖ เชื่อมหมู่ที่ ๑,๙ และหมู่ที่ ๑๐ ต.วังไผ่	เพื่อให้ประชาชนมีน้ำอุปโภค บริโภคและน้ำเพื่อการเกษตรเพียงพอ	ชุดลอกคลอง ปีละ ๑ ครั้ง	๘๐๐,๐๐๐	๘๐๐,๐๐๐	๘๐๐,๐๐๐	๘๐๐,๐๐๐	๘๐๐,๐๐๐	ชุดลอกปีละ ๑ ครั้ง	ประชาชนมีน้ำใช้ในการทำเกษตร	กองช่าง
๒๙	ก่อสร้างรางระบายน้ำสองข้างทางถนนสายเขาปุก – พรุซิง ม. ๘ ต.วังไผ่	-เพื่อไม่ให้เกิดน้ำท่วมขัง -เพื่อเป็นการระบายน้ำ	ก่อสร้างรางน้ำสองข้างทาง กว้าง ๑.๒๐ ม. ระยะทาง ๑,๐๐๐ ม.	-	-	๒,๖๐๐,๐๐๐	-	๒,๖๐๐,๐๐๐	ทำรางน้ำระยะทาง ๑,๐๐๐ ม.	ป้องกันน้ำท่วมขังและระบายน้ำได้ดี	กองช่าง
๓๐	ก่อสร้างท่อลอดเหลี่ยมซอยพรมภินันท์ หมู่ที่ ๘ ต.วังไผ่	-เพื่อเป็นการระบายน้ำ	ก่อสร้างท่อลอดเหลี่ยมขนาด ๑.๘๐x๑.๘๐x ๒ ช่อง กว้าง ๗ ม.	๗๐๐,๐๐๐	-	-	๗๐๐,๐๐๐	-	วางท่อลอดเหลี่ยม กว้าง ๗ ม.	ระบายน้ำได้ดี	กองช่าง
๓๑	ก่อสร้างถนนคสล.สายวังชำนานู ๒ เชื่อม ทต.วังไผ่ เชื่อมถนนวังชำนานู ๑ ม.๘ ต.วังไผ่	เพื่อให้ประชาชนมีเส้นทางจราจรสะดวกปลอดภัย	ก่อสร้างถนน กว้าง ๔.๐๐ ม. ระยะทาง ๗๐๐ ม.	๒,๖๐๐,๐๐๐	-	๒,๖๐๐,๐๐๐	-	-	ระยะทาง ๗๐๐ ม.	ประชาชนมีความปลอดภัยในการใช้รถใช้ถนน	กองช่าง (หมู่ที่ ๘ ลำดับ ๒)
๓๒	ก่อสร้างถนนคสล.ถนนสายข้าง รร.ศรีอุทัยธรรมพัฒนาพร้อมฝังท่อระบายน้ำ ม. ๘ ต.วังไผ่	เพื่อให้ประชาชนมีเส้นทางคมนาคมที่สะดวกรวดเร็วได้มาตรฐาน	ก่อสร้างถนน คสล. กว้าง ๔.๐๐ ม. ระยะทาง ๓๕๐ ม. พร้อมท่อระบายน้ำ คสล.ขนาดØ ๐.๖๐ ม.	๑,๑๐๐,๐๐๐	-	๑,๑๐๐,๐๐๐	-	-	ระยะทาง ๒๐๐ ม.	ประชาชนมีถนนเพื่อการสัญจรไปมาสะดวกและลดอุบัติเหตุ	กองช่าง
๓๓	ก่อสร้างถนนคสล. สายม่วงระย้า ม.๘ ต.วังไผ่	เพื่อให้ประชาชนมีเส้นทางคมนาคมที่สะดวกรวดเร็วได้มาตรฐาน	ก่อสร้างถนน กว้าง ๕ ม.ระยะทาง ๗๐๐ ม.	๒,๖๐๐,๐๐๐	๒,๖๐๐,๐๐๐	-	-	-	ระยะทาง ๗๐๐ ม.	ประชาชนมีถนนเพื่อการสัญจรไปมาสะดวกและลดอุบัติเหตุ	กองช่าง (หมู่ที่ ๘ ลำดับ ๑)

ที่	โครงการ	วัตถุประสงค์	เป้าหมาย (ผลผลิตของโครงการ)	งบประมาณ					ตัวชี้วัด (KPI)	ผลที่คาดว่าจะได้รับ	หน่วยงาน ที่รับผิดชอบหลัก
				๒๕๖๖	๒๕๖๗	๒๕๖๘	๒๕๖๙	๒๕๗๐			
๓๔	ปรับปรุงถนนหินคลุก ถนนสายพิจิตร์ ม.๘ ต.วังไผ่	เพื่อให้ประชาชนมีเส้นทางการคมนาคมที่สะดวก รวดเร็วได้มาตรฐาน	กว้าง ๕ ม. ระยะทาง ๒๗ ๐ ม.	๔๐๐,๐๐๐	๔๐๐,๐๐๐	-	-	-	ระยะทาง ๒๗๐ ม.	ประชาชนมีถนนเพื่อการสัญจรไปมาสะดวกและลดอุบัติเหตุ	กองช่าง (หมู่ที่ ๘ ลำดับ ๓)
๓๕	ก่อสร้างถนนหินคลุก สายห้วยระกำ ม.๘ ต.วังไผ่	เพื่อให้ประชาชนมีเส้นทางการคมนาคมที่สะดวก รวดเร็วได้มาตรฐาน	ก่อสร้างถนน กว้าง ๔.๐๐ ม. ระยะทาง ๖๐๐ ม.	๕๐๐,๐๐๐	๕๐๐,๐๐๐	-	-	-	ระยะทาง ๖๐๐ ม.	ประชาชนมีถนนเพื่อการสัญจรไปมาสะดวกและลดอุบัติเหตุ	กองช่าง (หมู่ที่ ๘ ลำดับ ๔)
๓๖	ก่อสร้างถนนหินคลุก ถนนสายทางด่าน - เขาวัง ม.๘ ต.วังไผ่	เพื่อให้ประชาชนมีเส้นทางการคมนาคมที่สะดวก รวดเร็ว	ก่อสร้างถนน กว้าง ๔ ม. ระยะทาง ๓๐๐ ม.	๖๕๐,๐๐๐	-	๖๕๐,๐๐๐	-	-	ระยะทาง ๒๕๐ ม.	ประชาชนมีถนนเพื่อการสัญจรไปมาสะดวกและลดอุบัติเหตุ	กองช่าง
๓๗	ก่อสร้างฝายน้ำล้น ห้วยระกำ ม.๘ ต.วังไผ่	เพื่อให้ประชาชนมีน้ำอุปโภค บริโภคและน้ำเพื่อการเกษตรเพียงพอ -เพื่อเตรียมความพร้อมในการป้องกันและแก้ไขปัญหาย้ายแล้ง	ก่อสร้างฝายน้ำล้น กว้าง ๘ ม. สูง ๑ ม.	-	-	-	๖๐๐,๐๐๐	๖๐๐,๐๐๐	ก่อสร้างฝาย สูง ๑ ม.	ประชาชนมีน้ำใช้ในการทำเกษตร	กองช่าง
ที่	โครงการ	วัตถุประสงค์	เป้าหมาย	งบประมาณ					ตัวชี้วัด	ผลที่คาดว่าจะได้รับ	หน่วยงาน

			(ผลผลิตของโครงการ)	๒๕๖๖	๒๕๖๗	๒๕๖๘	๒๕๖๙	๒๕๗๐	(KPI)	จะได้รับ	ที่รับผิดชอบหลัก
๓๘	ก่อสร้างถนน คสล. สาย พรหมภินันท์ ม.๘ ต.วังไผ่	เพื่อให้ประชาชนมีเส้นทาง การคมนาคมที่สะดวก รวดเร็วได้มาตรฐาน	ก่อสร้างถนน คสล. กว้าง ๕ ม.ระยะทาง ๗๐๐ ม.	-	-	-	๓,๕๐๐,๐๐๐	๓,๕๐๐,๐๐๐	ระยะทาง ๗๐๐ ม.	ประชาชนมี ถนนเพื่อการสัญจรไปมา สะดวกและลด อุบัติเหตุ	กองช่าง
๓๙	ขุดเจาะบ่อบาดาล ม.๘ ต. วังไผ่	เพื่อให้ประชาชนใน หมู่บ้านมีน้ำอุปโภค บริโภคเพียงพอกับความ ต้องการ	ขุดบ่อบาดาล จำนวน ๑ บ่อ	๖๐๐,๐๐๐	๖๐๐,๐๐๐	-	-	-	ขุดบ่อบาดาล จำนวน ๑ บ่อ	ประชาชนมีน้ำ ใช้ในการทำ เกษตร	กองช่าง
๔๐	ตัดถนนใหม่ สายปันสุข พร้อมวางท่อระบายน้ำ ม.๘ ต.วังไผ่	เพื่อให้ประชาชนมีเส้นทาง การคมนาคมที่สะดวก รวดเร็ว	กว้าง ๖ ม. ยาว ๑,๖๐๐ ม.	๓,๕๐๐,๐๐๐	๓,๕๐๐,๐๐๐	-	-	-	ระยะทาง ๒๕๐ ม.	ประชาชนมี ถนนเพื่อการสัญจรไปมา สะดวกและลด อุบัติเหตุ	กองช่าง
๔๑	โครงการขุดลอกห้วยระกำ/ สระห้วยระกำล่าง/ สระห้วย ระกำบน ม.๘ ต.วังไผ่	เพื่อให้ประชาชนมีน้ำ อุปโภค บริโภค การเกษตรเพียงพอ และเพื่อเตรียมความพร้อมในการป้องกันและ แก้ไขปัญหาภัยแล้ง	ขุดลอกคลองปีละ ๑ ครั้ง	-	๘๐๐,๐๐๐	๘๐๐,๐๐๐	-	-	ขุดลอก ปีละ ๑ ครั้ง	ประชาชนมีน้ำ ใช้ในการทำ เกษตร	กองช่าง
๔๒	ปรับปรุงถนนคอนกรีตปูลาด ยางปิดทับ (แอสฟัลท์ติก คอนกรีต) พร้อมวางท่อ ระบายน้ำคสล.สองข้างทาง ซอยศรีรามพัฒนา หมู่ที่ ๙ ต.วังไผ่	เพื่อให้ประชาชนมีเส้นทาง การคมนาคมที่สะดวก รวดเร็วได้มาตรฐาน	ก่อสร้างถนน กว้าง ๕ ม. ระยะทาง ๑,๔๖๐ ม.	๑๓,๐๐๐,๐๐๐	-	๑๓,๐๐๐,๐๐๐	-	-	ระยะทาง ๑,๔๖๐ เมตร	ประชาชนมี ถนนเพื่อการสัญจรไปมา สะดวกและลด อุบัติเหตุ	กองช่าง

ที่	โครงการ	วัตถุประสงค์	เป้าหมาย (ผลผลิตของโครงการ)	งบประมาณ					ตัวชี้วัด (KPI)	ผลที่คาดว่าจะได้รับ	หน่วยงาน ที่รับผิดชอบ หลัก
				๒๕๖๖	๒๕๖๗	๒๕๖๘	๒๕๖๙	๒๕๗๐			
๔๓	ก่อสร้างถนนคสล. ขอยกิตติ หมู่ที่ ๙	เพื่อให้ประชาชนมีเส้นทาง การคมนาคมที่สะดวก รวดเร็วได้มาตรฐาน	ก่อสร้างถนน กว้าง ๔ ม. ระยะทาง ๓๕๐ ม.	-	๑,๕๐๐,๐๐๐	-	-	-	ระยะทาง ๗๐๐ ม.	ประชาชนมี ถนนเพื่อการ สัญจรไปมา สะดวกและลด อุบัติเหตุ	กองช่าง
๔๔	ตัดถนนใหม่ถนนลูกรังปิด หน้าด้วยหินคลุก ถนนสาย ทุ่งหลวงพัฒนา เชื่อมสนาม กีฬา ม. ๙	เพื่อให้ประชาชนมีเส้นทาง การคมนาคมที่สะดวก รวดเร็ว ได้มาตรฐาน	ตัดถนนใหม่ถนนลูกรังปิด หน้าด้วยหินคลุก กว้าง ๕ ม. ระยะทาง ๑,๒๕๐ ม.	-	-	๖,๐๐๐,๐๐๐	-	-	ตัดถนนใหม่ ระยะทาง ๑,๒๕๐ ม.	ประชาชนมี ถนนเพื่อการ สัญจรไปมา สะดวกและลด อุบัติเหตุ	กองช่าง
๔๕	ก่อสร้างถนน คสล.สาย สัมพันธ์ เชื่อมซอยเศรษฐกิจ พอเพียง ม.๙ ต.วังไผ่	เพื่อความปลอดภัยในการ ใช้รถใช้ถนน	ก่อสร้างถนน กว้าง ๔ ม. ระยะทาง ๔๕๐ ม.	๑,๑๐๐,๐๐๐	-	-	-	-	ระยะทาง ๓๐๐ ม.	ประชาชนได้รับ ความปลอดภัย ในการใช้รถใช้ ถนน	กองช่าง
๔๖	ก่อสร้างถนน คสล.สาย อบต.พัฒนา เชื่อม ทต.วังไผ่ หมู่ที่ ๙	เพื่อให้ประชาชนมีเส้นทาง การคมนาคมที่สะดวก รวดเร็วได้มาตรฐาน	ก่อสร้างถนน กว้าง ๕ ม. ระยะทาง ๑๕๐ ม.	-	๖๐๐,๐๐๐	๖๐๐,๐๐๐	-	-	ระยะทาง ๑๕๐ ม.	ประชาชนมี ถนนเพื่อการ สัญจรไปมา สะดวกและลด อุบัติเหตุ	กองช่าง
๔๗	ปรับปรุงถนนลูกรังปิดหน้า ด้วยหินคลุก ถนนสายทาง ด่าน (ขอยประพาส) หมู่ที่ ๙	เพื่อให้ประชาชนมีเส้นทาง การคมนาคมที่สะดวก รวดเร็วได้มาตรฐาน	ปรับปรุงถนนลูกรังปิด หน้าด้วยหินคลุก กว้าง ๕ ม. หน้า ๐.๑๕ ม. ระยะทาง ๖๐ ม.	-	๗๐,๐๐๐	-	-	-	ปรับปรุงถนน ระยะทาง ๖๐ ม.	ประชาชนมี ถนนเพื่อการ สัญจรไปมา สะดวกและลด อุบัติเหตุ	กองช่าง

ที่	โครงการ	วัตถุประสงค์	เป้าหมาย (ผลผลิตของโครงการ)	งบประมาณ					ตัวชี้วัด (KPI)	ผลที่คาดว่าจะได้รับ	หน่วยงาน ที่รับผิดชอบหลัก
				๒๕๖๖	๒๕๖๗	๒๕๖๘	๒๕๖๙	๒๕๗๐			
๔๘	ติดตั้งแผงโซลาร์เซลล์ ถนนสายนาแร่ –เขากลุ่ม พร้อมอุปกรณ์ติดตั้ง ม.๙	เพื่อความปลอดภัยในการใช้รถใช้ถนนของประชาชน	ติดตั้งแผงโซลาร์เซลล์ขนาดเสาสูง ๖ เมตร จำนวน ๒๗ ชุด	-	-	-	-	๑,๑๗๐,๐๐๐	จำนวน ๒๗ ชุด	ประชาชนมีความปลอดภัยในการใช้รถใช้ถนน	กองช่าง
๔๙	ตัดถนนใหม่ถนนลูกรังปิดหน้าด้วยหินคลุก ขยายหัวยัดด้าน หมู่ที่ ๑๐ ต.วังไผ่ เชื่อม ม.๙ ทต.วังไผ่	เพื่อให้ประชาชนมีเส้นทางการคมนาคมที่สะดวก รวดเร็ว ได้มาตรฐาน	ตัดถนนใหม่ถนนลูกรังปิดหน้าด้วย หินคลุก กว้าง ๕ ม.หนา ๐.๒๐ ม. ระยะทาง ๔๐๐ ม.	-	-	-	๕๐๐,๐๐๐	-	ก่อสร้างถนนระยะทาง ๔๐๐ ม.	ประชาชนมีถนนเพื่อการสัญจรไปมาสะดวกและลดอุบัติเหตุ	กองช่าง
๕๐	ติดตั้ง/เพิ่มเติมไฟฟ้าส่องสว่างช่วงทางโค้ง (เสริมมิตร) หมู่ที่ ๙ ต.วังไผ่	เพื่อให้ประชาชนมีไฟฟ้าใช้ครอบคลุมทุกพื้นที่	ขยายเขตไฟฟ้าระยะทาง ๓๐๐ ม.	-	-	๒๐๐,๐๐๐	-	-	ขยายเขตระยะทาง ๓๐๐ ม.	ประชาชนมีไฟฟ้าใช้	กองช่าง
๕๑	โครงการขุดเจาะบ่อบาดาล (ข้างหน่วยมาลาเรีย) หมู่ที่ ๙ ต.วังไผ่	เพื่อให้ประชาชนในหมู่บ้านมีน้ำใช้อุปโภคบริโภค	เจาะบ่อบาดาล จำนวน ๑ บ่อ	๖๐๐,๐๐๐	-	-	-	-	ขุดบ่อบาดาล จำนวน ๑ บ่อ	ประชาชนมีน้ำใช้ในการอุปโภคบริโภค	กองช่าง
๕๒	ก่อสร้างถนน คสล. สายราษฎร์อุทิศ ๑ ตลอดสาย หมู่ที่ ๑๐ ต.วังไผ่	เพื่อให้ประชาชนมีเส้นทางการคมนาคมที่สะดวก รวดเร็ว ได้มาตรฐาน	ก่อสร้างถนน กว้าง ๔ ม. ระยะทาง ๓๕๕ ม.	๑๕๐,๐๐๐	-	-	-	-	ระยะทาง ๑๐๐ ม.	ประชาชนมีถนนเพื่อการสัญจรไปมาสะดวกและลดอุบัติเหตุ	กองช่าง
๕๓	ก่อสร้างถนน คสล. สายราษฎร์อุทิศ ๓ (ซอยบ้านตำรวจ) หมู่ที่ ๑๐ ต.วังไผ่ เชื่อม ต.หาดพันไกร	เพื่อให้ประชาชนมีเส้นทางการคมนาคมที่สะดวก รวดเร็วได้มาตรฐาน	ก่อสร้างถนน กว้าง ๕ ระยะทาง ๖๓๐ ม.	๒,๗๐๐,๐๐๐	-	-	-	-	ระยะทาง ๖๓๐ ม.	ประชาชนมีถนนเพื่อการสัญจรไปมาสะดวกและลดอุบัติเหตุ	กองช่าง

ที่	โครงการ	วัตถุประสงค์	เป้าหมาย (ผลผลิตของโครงการ)	งบประมาณ					ตัวชี้วัด (KPI)	ผลที่คาดว่าจะได้รับ	หน่วยงาน ที่รับผิดชอบ หลัก
				๒๕๖๖	๒๕๖๗	๒๕๖๘	๒๕๖๙	๒๕๗๐			
๕๔	ก่อสร้างถนน คสล. สาย ราษฎร์อุทิศ ๓ หมู่ที่ ๑๐ ต. วังไผ่ แยกเชื่อม ม.๔ ต.หาด พันไกร	เพื่อให้ประชาชนมีเส้นทาง การคมนาคมที่สะดวก รวดเร็วได้มาตรฐาน	ก่อสร้างถนน กว้าง ๕.๐๐ ม. ระยะทาง ๓๑๒ ม.	-	-	๑,๕๐๐,๐๐๐	-	-	ระยะทาง ๓๑๒ ม.	ประชาชนมี ถนนเพื่อการ สัญจรไปมา สะดวกและลด อุบัติเหตุ	กองช่าง
๕๕	ก่อสร้างถนน คสล. สาย ราษฎร์อุทิศ ๒ เชื่อมถนนริม คลองนอก(ซอยบ้านผู้ใหญ่ ทองสุข) หมู่ที่ ๑๐ ต.วังไผ่	เพื่อให้ประชาชนมีเส้นทาง การคมนาคมที่สะดวก รวดเร็วได้มาตรฐาน	ก่อสร้างถนน กว้าง ๔ ม. ระยะทาง ๘๐๐ ม.	-	-	๓,๐๐๐,๐๐๐	-	-	ระยะทาง ๘๐๐ ม.	ประชาชนมี ถนนเพื่อการ สัญจรไปมา สะดวกและลด อุบัติเหตุ	กองช่าง
๕๖	ก่อสร้างถนน คสล. ซอย โยธิน ๑ หมู่ที่ ๑๐ ต.วังไผ่	เพื่อให้ประชาชนมีเส้นทาง การคมนาคมที่สะดวก รวดเร็วได้มาตรฐาน	ก่อสร้างถนน กว้าง ๕ ม. ระยะทาง ๑๕๐ ม.	๗๕๐,๐๐๐	๗๕๐,๐๐๐	-	-	-	ระยะทาง ๑๕๐ ม.	ประชาชนมี ถนนเพื่อการ สัญจรไปมา สะดวกและลด อุบัติเหตุ	กองช่าง
๕๗	ก่อสร้างถนน คสล. ซอย อัมรา หมู่ที่ ๑๐ ต.วังไผ่	เพื่อให้ประชาชนมีเส้นทาง การคมนาคมที่สะดวก รวดเร็วได้มาตรฐาน	ก่อสร้างถนน กว้าง ๔ ม. ระยะทาง ๕๐๐ ม.	๑,๙๐๐,๐๐๐	-	-	-	-	ระยะทาง ๕๐๐ ม.	ประชาชนมี ถนนเพื่อการ สัญจรไปมา สะดวกและลด อุบัติเหตุ	กองช่าง

ที่	โครงการ	วัตถุประสงค์	เป้าหมาย (ผลผลิตของโครงการ)	งบประมาณ					ตัวชี้วัด (KPI)	ผลที่คาดว่าจะได้รับ	หน่วยงาน ที่รับผิดชอบ หลัก
				๒๕๖๖	๒๕๖๗	๒๕๖๘	๒๕๖๙	๒๕๗๐			
๕๘	ก่อสร้างถนน คสล. ขอย นิลสังข์ หมู่ที่ ๑๐ ต.วังไผ่	เพื่อให้ประชาชนมีเส้นทาง การคมนาคมที่สะดวก รวดเร็ว ได้มาตรฐาน	ก่อสร้างถนน กว้าง ๕ ม. ระยะทาง ๖๐๐ ม.	๒,๘๐๐,๐๐๐	-	-	-	-	ระยะทาง ๖๐๐ ม.	ประชาชนมีถนน เพื่อการสัญจรไป มาสะดวกและลด อุบัติเหตุ	กองช่าง
๕๙	ตัดถนนใหม่ถนนลูกรังปิด หน้าด้วยหินคลุก สายนาแร่- เขากลุ่ม หมู่ที่ ๑๐ ต.วังไผ่	เพื่อให้ประชาชนมีถนนใช้ เป็นเส้นทางคมนาคมที่ สะดวกรวดเร็วได้มาตรฐาน	ตัดถนนใหม่ถนนลูกรัง ปิดหน้าด้วยหินคลุกกว้าง ๔ ม. ระยะทาง ๗๐๐ ม.	๘๐๐,๐๐๐	๘๐๐,๐๐๐	-	-	-	ระยะทาง ๑๕๔ ม.	ประชาชนมีถนน เพื่อการสัญจรไป มาสะดวกและลด อุบัติเหตุ	กองช่าง
๖๐	ก่อสร้างถนน คสล. ขอย โยธิน ๒ หมู่ที่ ๑๐ ต.วังไผ่	เพื่อให้ประชาชนมีเส้นทาง การคมนาคมที่สะดวก รวดเร็วได้มาตรฐาน	ก่อสร้างถนน กว้าง ๕ ม. ระยะทาง ๓๐๐ ม.	-	๑,๕๐๐,๐๐๐	-	-	-	ระยะทาง ๓๐๐ ม.	ประชาชนมีถนน เพื่อการสัญจรไป มาสะดวกและลด อุบัติเหตุ	กองช่าง
๖๑	ก่อสร้างถนน คสล.สายโยธิน -นิลสังข์ หมู่ที่ ๑๐ ต.วังไผ่	เพื่อให้ประชาชนมีถนนใช้ เป็นเส้นทางคมนาคมที่ สะดวกรวดเร็ว ได้ มาตรฐาน	ก่อสร้างถนน กว้าง ๔ ม. ระยะทาง ๑๐๐ ม.	-	-	๕๐๐,๐๐๐	-	-	ระยะทาง ๑๐๐ ม.	ประชาชนมีถนน เพื่อการสัญจรไป มาสะดวกและลด อุบัติเหตุ	กองช่าง
๖๒	ตัดถนนใหม่ถนนลูกรังปิด หน้าด้วยหินคลุก พร้อมวาง ท่อระบายน้ำ ขอยปทุมวัน หมู่ที่ ๑๐ ต.วังไผ่	เพื่อให้ประชาชนมีถนนใช้ เป็นเส้นทางคมนาคมที่ สะดวกรวดเร็ว	กว้าง ๓ ม.ระยะทาง ๒๔๐ ม. พร้อมวางท่อ ระบายน้ำ คสล.ขนาด เส้นผ่านศูนย์กลาง ๐.๘๐ ม. ๑ จุด ๖ ท่อน	-	-	-	๖๐๐,๐๐๐	-	ระยะทาง ๒๔๐ ม.	ประชาชนมีถนน เพื่อการสัญจรไป มาสะดวกและลด อุบัติเหตุ	กองช่าง

ที่	โครงการ	วัตถุประสงค์	เป้าหมาย (ผลผลิตของโครงการ)	งบประมาณ					ตัวชี้วัด (KPI)	ผลที่คาดว่าจะได้รับ	หน่วยงาน ที่รับผิดชอบ หลัก
				๒๕๖๖	๒๕๖๗	๒๕๖๘	๒๕๖๙	๒๕๗๐			
๖๓	ปรับปรุงถนนลูกรังปิดหน้า ด้วยหินคลุก ขยายสมกำลัง หมู่ที่ ๑๐ ต.วังไผ่	เพื่อให้ประชาชนมีเส้นทาง การคมนาคมที่สะดวก รวดเร็ว	กว้าง ๕ ม. ระยะทาง ๑,๐๐๐ ม.	-	๘๒๐,๐๐๐	-	-	-	ระยะทาง ๑,๐๐๐ ม.	ประชาชนมี ถนนเพื่อการ สัญจรไปมา สะดวกและลด อุบัติเหตุ	กองช่าง
๖๔	ตัดถนนใหม่ถนนลูกรังปิด หน้าด้วยหินคลุก ถนนสาย บ้าน นายเกื้อ พรหมศรี หมู่ ที่ ๑๐	เพื่อให้ประชาชนมีเส้นทาง การคมนาคมที่สะดวก รวดเร็ว	กว้าง ๕ ม. ระยะทาง ๗๕๐ ม.	-	๖๕๐,๐๐๐	-	-	-	ระยะทาง ๗๕๐ ม.	ประชาชนมี ถนนเพื่อการ สัญจรไปมา สะดวกและลด อุบัติเหตุ	กองช่าง
๖๕	ก่อสร้างถนน คสล. ขยายหัว ด้วยหินคลุก หมู่ที่ ๑๐ ต.วังไผ่ เชื่อม ม.๙ ทต.วังไผ่	เพื่อให้ประชาชนมีเส้นทาง การคมนาคมที่สะดวก รวดเร็ว ได้มาตรฐาน	ก่อสร้างถนน กว้าง ๕ ม. ระยะทาง ๔๐๐ ม.	-	-	-	๑,๙๐๐,๐๐๐	-	ระยะทาง ๔๐๐ ม.	ประชาชนมี ถนนเพื่อการ สัญจรไปมา สะดวกและลด อุบัติเหตุ	กองช่าง
๖๖	ก่อสร้างถนนน้ำล้นผ่าน คสล. /ตัดถนนใหม่ (ลูกรังปิดหน้า ด้วยหินคลุก) คลองหัวด้วย ม.๑๐ ต.วังไผ่	เพื่อให้ประชาชนมีเส้นทาง การคมนาคมที่สะดวก รวดเร็ว ได้มาตรฐาน	ก่อสร้างถนนน้ำล้น คสล. กว้าง ๔ ม. ยาว ๕ ม. สูง ๒ ม.ระยะทาง ๓๐๐ ม.	-	-	๘๐๐,๐๐๐	-	-	ระยะทาง ๓๐๐ ม.	ประชาชนมี ถนนเพื่อการ สัญจรไปมา สะดวกและลด อุบัติเหตุ	กองช่าง

ที่	โครงการ	วัตถุประสงค์	เป้าหมาย (ผลผลิตของโครงการ)	งบประมาณ					ตัวชี้วัด (KPI)	ผลที่คาดว่าจะได้รับ	หน่วยงาน ที่รับผิดชอบ หลัก
				๒๕๖๖	๒๕๖๗	๒๕๖๘	๒๕๖๙	๒๕๗๐			
๖๗	ก่อสร้างถนน คสล. เลียบริมคลองนอกบริเวณเขื่อนน้ำล้น หมู่ที่ ๑๐ ต.วังไผ่	เพื่อให้ประชาชนมีเส้นทางคมนาคมที่สะดวก รวดเร็วได้มาตรฐาน	ก่อสร้างถนน กว้าง ๕ ม. ระยะทาง ๑,๐๐๐ ม.	-	-	๔,๘๐๐,๐๐๐	-	-	ระยะทาง ๑,๐๐๐ ม.	ประชาชนมีถนนเพื่อการสัญจรไปมาสะดวกและลดอุบัติเหตุ	กองช่าง
๖๘	ปรับปรุงถนนลูกรังปิดหน้าด้วยหินคลุก ถนนสายซอย บ่อดินแยกราษฎร์อุทิศ ๑ หมู่ที่ ๑๐ ต.วังไผ่	เพื่อให้ประชาชนมีเส้นทางคมนาคมที่สะดวก รวดเร็วได้มาตรฐาน	กว้าง ๔.๐๐ ม. ระยะทาง ๑,๐๐๐ ม.	-	-	๑,๐๐๐,๐๐๐	-	-	ระยะทาง ๑,๐๐๐ ม.	ประชาชนมีถนนเพื่อการสัญจรไปมาสะดวกและลดอุบัติเหตุ	กองช่าง
๖๙	ตัดถนนใหม่ถนนลูกรังปิดหน้าด้วยหินคลุก ซอยประชาชนร่วมใจ หมู่ที่ ๑๐ ต.วังไผ่	เพื่อให้ประชาชนมีเส้นทางคมนาคมที่สะดวก รวดเร็วได้มาตรฐาน	กว้าง ๔.๐๐ ม. ระยะทาง ๕๐๐ ม.	-	-	๘๐๐,๐๐๐	-	-	ระยะทาง ๕๐๐ ม.	ประชาชนมีถนนเพื่อการสัญจรไปมาสะดวกและลดอุบัติเหตุ	กองช่าง
๗๐	กำจัดผักตบชวา คลองเหมืองยาง หมู่ที่ ๑๐ ต.วังไผ่	เพื่อเป็นการระบายน้ำได้ดีขึ้น	กำจัดผักตบชวา ปีละ ๑ ครั้ง	-	-	๑๐๐,๐๐๐	-	-	ปีละ ๑ ครั้ง	คลองระบายน้ำได้ดี	กองช่าง
๗๑	ขุดเจาะบ่อบาดาล หมู่ที่ ๑๐ ต.วังไผ่	เพื่อให้ประชาชนในหมู่บ้านมีน้ำอุปโภคบริโภคเพียงพอกับความ ต้องการ	ขุดเจาะบ่อบาดาลจำนวน ๑ บ่อ	๖๐๐,๐๐๐	-	๖๐๐,๐๐๐	-	-	ขุดบ่อบาดาล จำนวน ๑ บ่อ	ประชาชนมีน้ำใช้ในการทำเกษตร	กองช่าง

ที่	โครงการ	วัตถุประสงค์	เป้าหมาย (ผลผลิตของโครงการ)	งบประมาณ					ตัวชี้วัด (KPI)	ผลที่คาดว่าจะได้รับ	หน่วยงาน ที่รับผิดชอบหลัก
				๒๕๖๖	๒๕๖๗	๒๕๖๘	๒๕๖๙	๒๕๗๐			
๗๒	ขุดลอกห้วยสมกำลัง (ราษฎร์อุทิศ ๓) หมู่ที่ ๑๐ ต.วังไผ่ (อุโมงค์สี่เหลี่ยมพร้อมกักเก็บน้ำไว้ในฤดูแล้ง)	เพื่อให้ประชาชนมีน้ำอุปโภคบริโภค การเกษตรเพียงพอ และเพื่อเตรียมความพร้อมในการป้องกันและแก้ไขปัญหาล้าง	ขุดลอกคลอง ปีละ ๑ ครั้ง	-	-	๔๐๐,๐๐๐	-	-	ปีละ ๑ ครั้ง	ประชาชนมีน้ำใช้ในการทำเกษตร	กองช่าง
๗๓	ขุดลอกคลองห้วยด้วน พร้อมก่อสร้างอาคารชะลอความเร็วของน้ำ ม.๑๐ ต.วังไผ่	เพื่อให้ประชาชนในหมู่บ้านมีแหล่งน้ำอุปโภค บริโภค และน้ำเพื่อการเกษตรเพียงพอกับความต้องการ	จำนวน ๑ แห่ง	๖๐๐,๐๐๐	-	-	-	-	พื้นที่หมู่ที่ ๑๐ จำนวน ๑ แห่ง	ประชาชนมีน้ำใช้ในการทำเกษตร	กองช่าง
๗๔	ขุดลอกคูระบายน้ำเสียทั้งสองฝั่ง พร้อมวางท่อระบายน้ำซอยศรีรามพัฒนา หมู่ที่ ๑๐ ต.วังไผ่	เพื่อเป็นการระบายน้ำและป้องกันน้ำท่วมขัง	ขุดลอกคลองคูระบายน้ำเสีย ระยะทางยาว ๑,๐๐๐ม.	-	-	-	๙,๐๐๐,๐๐๐	-	ระยะทาง ๑,๐๐๐ ม.	ทำให้น้ำไม่ท่วมขังและระบายน้ำได้ดี	กองช่าง
๗๕	ตัดถนนใหม่ถนนลูกรังปิดหน้าด้วยหินคลุก ถนนสายราษฎร์บูรณะ ซอย ๒ หมู่ที่ ๑๒ ต.วังไผ่ เชื่อมหมู่ที่ ๘ ต.วังไผ่	เพื่อให้ประชาชนมีถนนใช้เป็นเส้นทางคมนาคมที่สะดวกรวดเร็วได้มาตรฐาน	ตัดถนนใหม่ถนนลูกรังปิดหน้าด้วยหินคลุก กว้าง ๕ ม. ระยะทาง ๘๐๐ ม. พร้อมฝังท่อระบายน้ำ คสล.	-	๒,๐๐๐,๐๐๐	-	-	-	ระยะทาง ๘๐๐ ม.	ประชาชนมีถนนเพื่อการสัญจรไปมาสะดวกและลดอุบัติเหตุ	กองช่าง
๗๖	ปรับปรุงถนนคอนกรีตปูลาดยางปิดทับ (แอสฟัลท์ติกคอนกรีต) สายราษฎร์บูรณะ หมู่ที่ ๑๒ ต.วังไผ่	เพื่อให้ประชาชนมีเส้นทางคมนาคมที่สะดวกรวดเร็วได้มาตรฐาน	ถนน กว้าง ๕ ม.หนา ๐.๑๕ ม. ระยะทาง ๑,๙๕๐ ม.	๔,๕๐๐,๐๐๐	-	-	-	-	ปรับปรุงถนน ระยะทาง ๕๐๐ ม.	ประชาชนมีถนนเพื่อการสัญจรไปมาสะดวกและลดอุบัติเหตุ	กองช่าง

ที่	โครงการ	วัตถุประสงค์	เป้าหมาย (ผลผลิตของโครงการ)	งบประมาณ					ตัวชี้วัด (KPI)	ผลที่คาดว่าจะได้รับ	หน่วยงาน ที่รับผิดชอบหลัก
				๒๕๖๖	๒๕๖๗	๒๕๖๘	๒๕๖๙	๒๕๗๐			
๓๗	ตัดถนนใหม่ถนนลูกรังปิดหน้าด้วยหินคลุก ถนนสายราษฎร์บูรณะ ซอย ๓ หมู่ที่ ๑๒ ต.วังไผ่	เพื่อให้ประชาชนมีเส้นทาง การคมนาคมที่สะดวก รวดเร็วได้มาตรฐาน	ตัดถนนใหม่ กว้าง ๕ ม. หนา ๐.๑๕ ม. ระยะทาง ๗๕๐ ม. พร้อมฝังท่อระบายน้ำ คสล.	-	-	๒,๐๐๐,๐๐๐	-	-	ระยะทาง ๗๕๐ ม.	ประชาชนมี ถนนเพื่อการสัญจรไปมา สะดวกและลดอุบัติเหตุ	กองช่าง
๓๘	ก่อสร้างถนน ลูกรังปิดหน้าด้วยหินคลุก ซอย ๕ (บ้านหมอนาง) ม.๑๒	เพื่อให้ประชาชนมีเส้นทาง การคมนาคมที่สะดวก รวดเร็วได้มาตรฐาน	ก่อสร้างถนนลูกรังปิดหน้าด้วยหินคลุก กว้าง ๔ ม. หนา ๐.๒๐ ม. ระยะทาง ๑,๓๐๐ ม.	-	๒,๐๐๐,๐๐๐	-	-	-	ระยะทาง ๑,๓๐๐ ม.	ประชาชนมี ถนนเพื่อการสัญจรไปมา สะดวกและลดอุบัติเหตุ	กองช่าง
๓๙	ปรับปรุง/ซ่อมแซมถนนซอยห้วยตาซา ม.๑๒	เพื่อให้ประชาชนมีเส้นทาง การคมนาคมที่สะดวก รวดเร็วได้มาตรฐาน	ซ่อมแซมถนน กว้าง ๔ ม. ระยะทาง ๒,๐๐๐ ม.โดยซ่อมแซมถนนเป็นจุดที่ชำรุดเสียหาย	-	-	๑๕๐,๐๐๐	-	-	ระยะทาง ๒,๐๐๐ ม.	ประชาชนมี ถนนเพื่อการสัญจรไปมา สะดวกและลดอุบัติเหตุ	กองช่าง
๔๐	ก่อสร้างถนนคสล.ซอยห้วยตาซา ม.๑๒	เพื่อให้ประชาชนมีเส้นทาง การคมนาคมที่สะดวก รวดเร็วได้มาตรฐาน	ก่อสร้างถนน กว้าง ๔ ม. ระยะทาง ๒,๐๐๐ ม.	๗,๕๐๐,๐๐๐	-	-	-	-	ระยะทาง ๒,๐๐๐ ม.	ประชาชนมี ถนนเพื่อการสัญจรไปมา สะดวกและลดอุบัติเหตุ	กองช่าง
๔๑	ก่อสร้างถนน คสล. ซอยประปาเชื่อมซอยห้วยหนองตาซา ม.๑๒	เพื่อให้ประชาชนมีเส้นทาง การคมนาคมที่สะดวก รวดเร็วได้มาตรฐาน	ก่อสร้างถนน กว้าง ๔ ม. ระยะทาง ๕๐๐ ม.	-	๒,๐๐๐,๐๐๐	-	-	-	ระยะทาง ๕๐๐ ม.	ประชาชนมี ถนนเพื่อการสัญจรไปมา สะดวกและลดอุบัติเหตุ	กองช่าง

ที่	โครงการ	วัตถุประสงค์	เป้าหมาย (ผลผลิตของโครงการ)	งบประมาณ					ตัวชี้วัด (KPI)	ผลที่คาดว่าจะได้รับ	หน่วยงาน ที่รับผิดชอบหลัก
				๒๕๖๖	๒๕๖๗	๒๕๖๘	๒๕๖๙	๒๕๗๐			
๘๒	ก่อสร้างถนน คสล. ซอยบ้านหมอนาง ม.๑๒ ต.วังไผ่	เพื่อให้ประชาชนมีเส้นทางการคมนาคมที่สะดวก รวดเร็วได้มาตรฐาน	ก่อสร้างถนน กว้าง ๕ ม. หนา ๐.๑๕ ม. ระยะทาง ๒,๐๐๐ ม.	๙,๕๐๐,๐๐๐	-	-	-	-	ระยะทาง ๒๐๐๐ ม.	ประชาชนมีถนนเพื่อการสัญจรไปมาสะดวกและลดอุบัติเหตุ	กองช่าง
๘๓	ก่อสร้างฝายน้ำล้น หมู่ที่ ๑๒ ต.วังไผ่	เพื่อให้ประชาชนในหมู่บ้านมีแหล่งน้ำเพียงพอ กับความต้องการ	สร้างฝายน้ำล้น จำนวน ๑ ฝาย	-	-	๖๐๐,๐๐๐	-	-	จำนวน ๑ ฝาย	ประชาชนมีน้ำใช้ในการทำเกษตร	กองช่าง
๘๔	ขุดเจาะบ่อบาดาล หมู่ที่ ๑๒ ตำบลวังไผ่	เพื่อให้ประชาชนในหมู่บ้านมีน้ำใช้อุปโภค บริโภค	เจาะบ่อบาดาล จำนวน ๑ บ่อ	-	-	๖๐๐,๐๐๐	-	-	จำนวน ๑ บ่อ	ประชาชนมีน้ำใช้ในการทำเกษตร	กองช่าง
๘๕	ก่อสร้างถังประปาทรงกลมแป้น หมู่ที่ ๑๒ ต.วังไผ่	เพื่อให้ประชาชนในหมู่บ้านมีน้ำใช้อุปโภค บริโภค	จำนวน ๑ แห่ง	-	๘๐๐,๐๐๐	-	-	-	จำนวน ๑ แห่ง	ประชาชนมีน้ำใช้ในการทำเกษตร	กองช่าง
๘๖	ติดตั้งไฟฟ้าแสงสว่างภายในเขต อบต.วังไผ่	เพื่อความปลอดภัยชีวิต และทรัพย์สินของประชาชนในการใช้รถใช้ถนน	ติดตั้งไฟฟ้าพร้อมอุปกรณ์ จำนวน ๗ หมู่บ้าน	๕๐๐,๐๐๐	๕๐๐,๐๐๐	๕๐๐,๐๐๐	๕๐๐,๐๐๐	๕๐๐,๐๐๐	มีการติดตั้งไฟฟ้าส่องสว่างจำนวน ๗ หมู่บ้าน	ประชาชนมีความปลอดภัยในชีวิตและทรัพย์สิน	กองช่าง
๘๗	ก่อสร้างถังเก็บน้ำ หมู่ที่ ๘ ต.วังไผ่	เพื่อให้ประชาชนในหมู่บ้านมีน้ำใช้อุปโภค บริโภค	จำนวน ๑ แห่ง	-	๔๐๐,๐๐๐	-	-	-	จำนวน ๑ แห่ง	ประชาชนมีน้ำใช้ในการทำเกษตร	กองช่าง

รายละเอียดโครงการพัฒนา
แผนพัฒนาท้องถิ่น (พ.ศ. ๒๕๖๖ – ๒๕๗๐)
องค์การบริหารส่วนตำบลวังไผ่

ก. ยุทธศาสตร์จังหวัดที่ ๑ การพัฒนาการเกษตร การท่องเที่ยว และเชื่อมโยงการพัฒนาในระดับภูมิภาค

ข. ยุทธศาสตร์การพัฒนาของ อปท. ในเขตจังหวัดชุมพร ยุทธศาสตร์ที่ ๑ การพัฒนาโครงสร้างพื้นฐาน

ยุทธศาสตร์การพัฒนาอปท. ที่ ๑ การพัฒนาโครงสร้างพื้นฐาน

➤ แผนงานเคหะและชุมชน

ที่	โครงการ	วัตถุประสงค์	เป้าหมาย (ผลผลิตของโครงการ)	งบประมาณ					ตัวชี้วัด (KPI)	ผลที่คาดว่าจะได้รับ	หน่วยงาน ที่รับผิดชอบหลัก
				๒๕๖๖	๒๕๖๗	๒๕๖๘	๒๕๖๙	๒๕๗๐			
๑	ขยายเขตไฟฟ้าสายริมคลองนอก หมู่ที่ ๑ ต.วังไผ่	เพื่อให้ประชาชนมีไฟฟ้าใช้ครอบคลุมทุกพื้นที่	ขยายเขตไฟฟ้า ระยะทาง ๑,๐๐๐ ม.	๑,๐๐๐,๐๐๐	-	-	-	-	ขยายเขต ระยะทาง ๑,๐๐๐ ม.	ประชาชนมีไฟฟ้าใช้ ครอบคลุมทุกพื้นที่	กองช่าง, การไฟฟ้า ส่วนภูมิภาค
๒	ขยายเขตไฟฟ้าซอยดอนส้มโอ ซอย ๑ ม.๑ เชื่อม หมู่ที่ ๒ เทศบาลเมืองชุมพร และเชื่อม หมู่ที่ ๓ ทต.วังไผ่	เพื่อให้ประชาชนมีไฟฟ้าใช้ ครอบคลุมทุกพื้นที่	ขยายเขตไฟฟ้า ระยะทาง ๑,๐๐๐ ม.	-	-	๑,๐๐๐,๐๐๐	-	-	ขยายเขต ระยะทาง ๑,๐๐๐ ม.	ประชาชนมีไฟฟ้าใช้	กองช่าง, การไฟฟ้า ส่วนภูมิภาค
๓	ขยายเขตไฟฟ้าสายเลียบบคลอง ยายลาบ เชื่อม ถนน คสล. สาย ดอนส้มโอ หมู่ที่ ๑ ต.วังไผ่	เพื่อให้ประชาชนมีไฟฟ้าใช้ ครอบคลุมทุกพื้นที่	ขยายเขตไฟฟ้า ระยะทาง ๑,๐๐๐ ม.	-	-	-	๑,๐๐๐,๐๐๐	-	ระยะทาง ๑,๐๐๐ ม.	ประชาชนมีไฟฟ้าใช้	กองช่าง, การไฟฟ้า ส่วนภูมิภาค
๕	ขยายเขตไฟฟ้า ถนนสาย นาป่า-เพชรทอง หมู่ที่ ๔ เชื่อม ม.๘ ต.วังไผ่	เพื่อให้ประชาชนมีไฟฟ้าใช้ ครอบคลุมทุกพื้นที่	ขยายเขตไฟฟ้า ระยะทาง ๕๐๐ ม.	-	-	-	๕๐๐,๐๐๐	-	ขยายเขต ไฟฟ้า ระยะทาง ๕๐๐ ม.	ประชาชนมีไฟฟ้าใช้ ครอบคลุมทุกพื้นที่	กองช่าง, การไฟฟ้า ส่วนภูมิภาค

ที่	โครงการ	วัตถุประสงค์	เป้าหมาย (ผลผลิตของโครงการ)	งบประมาณ					ตัวชี้วัด (KPI)	ผลที่คาดว่าจะได้รับ	หน่วยงาน ที่รับผิดชอบหลัก
				๒๕๖๖	๒๕๖๗	๒๕๖๘	๒๕๖๙	๒๕๗๐			
๖	ขยายเขตไฟฟ้า ซอยศักดิ์แสง ม.๔ ต.วังไผ่	เพื่อให้ประชาชนมีไฟฟ้าใช้ครอบคลุมทุกพื้นที่	ขยายเขตไฟฟ้าระยะทาง ๙๐๐๐ ม.	๙๐๐,๐๐๐	-	-	-	-	ระยะทาง ๗๐๐ ม.	ประชาชนมีไฟฟ้าใช้	กองช่าง, การไฟฟ้าส่วนภูมิภาค
๗	ขยายเขตไฟฟ้าสายริมคลองม้า ยิงทั้งสองข้างทาง หมู่ที่ ๖	เพื่อให้ประชาชนมีไฟฟ้าใช้ครอบคลุมทุกพื้นที่	ขยายเขตไฟฟ้าระยะทาง ๙๐๐ ม.	๙๐๐,๐๐๐	-	-	-	-	ระยะทาง ๙๐๐ ม.	ประชาชนมีไฟฟ้าใช้	กองช่าง, การไฟฟ้าส่วนภูมิภาค
๘	ขยายเขตไฟฟ้า ซอยพรหมนิรันต ม.๘ ต.วังไผ่	เพื่อให้ประชาชนมีไฟฟ้าใช้ครอบคลุมทุกพื้นที่	ขยายเขตไฟฟ้าระยะทาง ๗๐๐ ม.	-	-	-	๗๐๐,๐๐๐	๗๐๐,๐๐๐	ระยะทาง ๗๐๐ ม.	ประชาชนมีไฟฟ้าใช้	กองช่าง, การไฟฟ้าส่วนภูมิภาค
๙	ขยายเขตไฟฟ้า ถนนศรีรามพัฒนา เชื่อมต.วังไผ่ หมู่ที่ ๙	เพื่อให้ประชาชนมีไฟฟ้าใช้ครอบคลุมทุกพื้นที่	ขยายเขตไฟฟ้าระยะทาง ๑๐๐ ม.	-	-	-	-	๑๐๐,๐๐๐	ระยะทาง ๑๐๐ ม.	ประชาชนมีไฟฟ้าใช้ครอบคลุมทุกพื้นที่	กองช่าง, การไฟฟ้าส่วนภูมิภาค
๑๐	ขยายเขตไฟฟ้า ถนนซอยสัมพันธ์ หมู่ที่ ๙ ต.วังไผ่	เพื่อให้ประชาชนมีไฟฟ้าใช้ครอบคลุมทุกพื้นที่	ขยายเขตไฟฟ้าระยะทาง ๑๕๐ ม.	๑๕๐,๐๐๐	-	-	-	-	ระยะทาง ๑๕๐ ม.	ประชาชนมีไฟฟ้าใช้ครอบคลุมทุกพื้นที่	กองช่าง, การไฟฟ้าส่วนภูมิภาค
๑๑	ขยายเขตไฟฟ้า ซอยกคน. หมู่ที่ ๙ ต.วังไผ่	เพื่อความปลอดภัยในชีวิตและทรัพย์สิน	ขยายเขตไฟฟ้า ระยะทาง ๑๐๐ ม.	-	-	-	-	๑๐๐,๐๐๐	ระยะทาง ๑๐๐ ม.	ประชาชนมีความปลอดภัยในชีวิตและทรัพย์สิน	กองช่าง, การไฟฟ้าส่วนภูมิภาค
๑๒	ขยายเขตไฟฟ้า ถนนสายทางด่าน (ซอยประพาส) หมู่ที่ ๙ ต.วังไผ่	เพื่อให้ประชาชนมีไฟฟ้าใช้ครอบคลุมทุกพื้นที่	ขยายเขตไฟฟ้า ระยะทาง ๑๐๐ม.	-	๑๐๐,๐๐๐	-	-	-	ระยะทาง ๑๐๐ ม.	ประชาชนมีไฟฟ้าใช้ครอบคลุมทุกพื้นที่	กองช่าง, การไฟฟ้าส่วนภูมิภาค

ที่	โครงการ	วัตถุประสงค์	เป้าหมาย (ผลผลิตของโครงการ)	งบประมาณ					ตัวชี้วัด (KPI)	ผลที่คาดว่าจะได้รับ	หน่วยงาน ที่รับผิดชอบหลัก
				๒๕๖๖	๒๕๖๗	๒๕๖๘	๒๕๖๙	๒๕๗๐			
๑๓	ขยายเขตไฟฟ้าแรงสูงจากริมสะพานคลองนอกถึงศาลานาแรม.๙ ต.วังไผ่	เพื่อให้ประชาชนมีไฟฟ้าใช้ครอบคลุมทุกพื้นที่	ขยายเขตไฟฟ้า ระยะทาง ๒,๕๐๐ ม.	-	-	-	๒,๕๐๐,๐๐๐	-	ระยะทาง ๒,๕๐๐ ม.	ประชาชนมีไฟฟ้าใช้ ครอบคลุมทุกพื้นที่	กองช่าง, การไฟฟ้า ส่วนภูมิภาค
๑๔	ขยายเขตไฟฟ้าจากสนามกีฬา-คลองนอก หมู่ที่ ๙ ต.วังไผ่	เพื่อให้ประชาชนมีไฟฟ้าใช้ ครอบคลุมทุกพื้นที่	ขยายเขตไฟฟ้า ระยะทาง ๑,๑๐๐ ม.	-	-	๑,๑๐๐,๐๐๐	-	-	ระยะทาง ๑,๑๐๐ ม.	ประชาชนมีไฟฟ้าใช้ ครอบคลุมทุกพื้นที่	กองช่าง, การไฟฟ้า ส่วนภูมิภาค
๑๕	ขยายเขตไฟฟ้า (ขอยศาลเจ้า) ขอยกิตติ หมู่ที่ ๙ ต.วังไผ่	เพื่อความปลอดภัยในชีวิต และทรัพย์สินของประชาชน	ขยายเขตไฟฟ้า ระยะทาง ๗๐๐ ม.	-	-	-	๗๐๐,๐๐๐	-	ระยะทาง ๗๐๐ ม.	ประชาชนมีไฟฟ้าใช้ ครอบคลุมทุกพื้นที่	กองช่าง, การไฟฟ้า ส่วนภูมิภาค
๑๖	ขยายเขตไฟฟ้า ขอยนิลสังข์ หมู่ที่ ๑๐ ต.วังไผ่	เพื่อให้ประชาชนมีไฟฟ้าใช้ ครอบคลุมทุกพื้นที่	ขยายเขตไฟฟ้า ระยะทาง ๕๐๐ ม.	-	๕๐๐,๐๐๐	-	-	-	ระยะทาง ๕๐๐ ม.	ประชาชนมีไฟฟ้าใช้ ครอบคลุมทุกพื้นที่	กองช่าง, การไฟฟ้า ส่วนภูมิภาค ลำดับ ๕
๑๗	ขยายเขตไฟฟ้าส่องสว่าง ขอยตะโกท่า หมู่ที่ ๑๐ ต.วังไผ่	เพื่อให้ประชาชนมีไฟฟ้าใช้ ครอบคลุมทุกพื้นที่	ขยายเขตไฟฟ้า ระยะทาง ๘๐๐ ม.	-	-	๘๐๐,๐๐๐	-	-	ระยะทาง ๘๐๐ ม.	ประชาชนมีไฟฟ้าใช้ ครอบคลุมทุกพื้นที่	กองช่าง, การไฟฟ้า ส่วนภูมิภาค
๑๘	ขยายเขตไฟฟ้า แยกราษฎร์อุทิศ ๓ หมู่ที่ ๑๐ เข้มต.หาดพันไกร หมู่ที่ ๔	เพื่อให้ประชาชนมีไฟฟ้าใช้ ครอบคลุมทุกพื้นที่	ขยายเขตไฟฟ้า ระยะทาง ๑,๐๐๐ ม.	-	๑,๐๐๐,๐๐๐	-	-	-	ระยะทาง ๑,๐๐๐ ม.	ประชาชนมีไฟฟ้าใช้ ครอบคลุมทุกพื้นที่	กองช่าง, การไฟฟ้า ส่วนภูมิภาค
๑๙	ขยายเขตไฟฟ้าแรงสูงจากริมสะพานคลองนอกถึงศาลานาแรม.๙ ต.วังไผ่	เพื่อให้ประชาชนมีไฟฟ้าใช้ ครอบคลุมทุกพื้นที่	ขยายเขตไฟฟ้า ระยะทาง ๒,๕๐๐ ม.	-	-	-	๒,๕๐๐,๐๐๐	-	ระยะทาง ๒,๕๐๐ ม.	ประชาชนมีไฟฟ้าใช้ ครอบคลุมทุกพื้นที่	กองช่าง, การไฟฟ้า ส่วนภูมิภาค

ที่	โครงการ	วัตถุประสงค์	เป้าหมาย (ผลผลิตของโครงการ)	งบประมาณ					ตัวชี้วัด (KPI)	ผลที่คาดว่าจะได้รับ	หน่วยงาน ที่รับผิดชอบหลัก
				๒๕๖๖	๒๕๖๗	๒๕๖๘	๒๕๖๙	๒๕๗๐			
๒๐	ขยายเขตไฟฟ้า ขอย ๒ หมู่ที่ ๑๒ ต.วังไผ่	เพื่อให้ประชาชนมีไฟฟ้าใช้ครอบคลุมทุกพื้นที่	ขยายเขตไฟฟ้า ระยะทาง ๑,๕๐๐ ม.	-	-	๑,๕๐๐,๐๐๐	-	-	ขยายเขต ระยะทาง ๑,๕๐๐ ม.	ประชาชนมีไฟฟ้าใช้ ครอบคลุมทุกพื้นที่	กองช่าง, การไฟฟ้า ส่วนภูมิภาค
๒๑	ขยายเขตไฟฟ้า ขอยบ้านหมอนาง หมู่ที่ ๑๒ ต.วังไผ่	เพื่อให้ประชาชนมีไฟฟ้าใช้ ครอบคลุมทุกพื้นที่	ขยายเขตไฟฟ้า ระยะทาง ๒,๐๐๐ ม.	-	-	๒,๐๐๐,๐๐๐	-	-	ขยายเขต ระยะทาง ๑,๕๐๐ ม.	ประชาชนมีไฟฟ้าใช้ ครอบคลุมทุกพื้นที่	กองช่าง, การไฟฟ้า ส่วนภูมิภาค
๒๒	ขยายเขตไฟฟ้า ขอยเขื่อนตาซา หมู่ที่ ๑๒	เพื่อให้ประชาชนมีไฟฟ้าใช้ ครอบคลุมทุกพื้นที่	ขยายเขตไฟฟ้า ระยะทาง ๑,๐๐๐ ม.	-	-	-	๑,๐๐๐,๐๐๐	-	ขยายเขต ระยะทาง ๑,๐๐๐ ม.	ประชาชนมีไฟฟ้าใช้ ครอบคลุมทุกพื้นที่	กองช่าง, การไฟฟ้า ส่วนภูมิภาค
๒๓	ขยายเขตไฟฟ้าแรงสูง หมู่ที่ ๑๒ ต.วังไผ่ เชื่อม หมู่ที่ ๙ เทศบาลตำบลวังไผ่	เพื่อให้ประชาชนมีไฟฟ้าใช้ ครอบคลุมทุกพื้นที่	ขยายเขตไฟฟ้า ระยะทาง ๑,๐๐๐ ม.	-	๑,๐๐๐,๐๐๐	-	-	-	ขยายเขต ระยะทาง ๑,๐๐๐ ม.	ประชาชนมีไฟฟ้าใช้ ครอบคลุมทุกพื้นที่	กองช่าง, การไฟฟ้า ส่วนภูมิภาค
๒๔	ขยายเขตประปาส่วนภูมิภาค ถนนสายนาป่า – เพชรทอง ขอย ๑ ม. ๔ ต.วังไผ่	เพื่อประชาชนมีน้ำใช้ในการอุปโภค – บริโภค	ขยายเขตประปา ระยะทาง ๒๐๐ ม.	-	๑๒๐๐,๐๐๐	-	-	-	ระยะทาง ๒๐๐ ม.	ประชาชนมีน้ำใช้ในการ อุปโภคบริโภค	กองช่าง, การประปา ส่วนภูมิภาค
๒๕	ขยายเขตประปาส่วนภูมิภาค ถนนสายราษฎร์อุทิศ ๑ ม.๑๐	เพื่อประชาชนมีน้ำใช้ในการอุปโภค – บริโภค	ขยายเขตประปา ระยะทาง ๑,๑๐๐ ม.	๑,๑๐๐,๐๐๐	-	-	-	-	ระยะทาง ๑,๑๐๐ ม.	ประชาชนมีน้ำใช้ อุปโภค-บริโภค	กองช่าง, การประปา ส่วนภูมิภาค
๒๖	ขยายเขตประปาส่วนภูมิภาค พร้อมติดตั้งเครื่องต้นน้ำ ม.๘ ต.วังไผ่	เพื่อประชาชนมีน้ำใช้ในการอุปโภค – บริโภค	ขยายเขตประปา ระยะทาง ๕,๐๐๐ ม. พร้อมเครื่องต้นน้ำ	-	๒,๕๐๐,๐๐๐	๒,๕๐๐,๐๐๐	-	-	ระยะทาง ๒,๐๐๐ ม.	ประชาชนมีน้ำใช้ในการ อุปโภคบริโภค	กองช่าง, การประปา ส่วนภูมิภาค

ที่	โครงการ	วัตถุประสงค์	เป้าหมาย (ผลผลิตของโครงการ)	งบประมาณ					ตัวชี้วัด (KPI)	ผลที่คาดว่าจะได้รับ	หน่วยงาน ที่รับผิดชอบหลัก
				๒๕๖๖	๒๕๖๗	๒๕๖๘	๒๕๖๙	๒๕๗๐			
๒๗	ขยายเขตประปาส่วนภูมิภาค ชอยศรีรามพัฒนา หมู่ที่ ๙ เชื่อม หมู่ที่ ๙ ทต.วังไผ่	เพื่อประชาชนมีน้ำใช้ใ การอุปโภค - บริโภค	ขยายเขตประปา ระยะทาง ๓,๐๐๐ ม.	-	๑,๘๐๐,๐๐๐	-	-	-	ระยะทาง ๓,๐๐๐ ม.	ประชาชนมีน้ำใช้ใน การ อุปโภคบริโภค	กองช่าง, การประปา ส่วนภูมิภาค
๒๘	ขยายประปาส่วนภูมิภาคถนน สายราษฎร์อุทิศ ๑ หมู่ที่ ๑๐ ต. วังไผ่	เพื่อประชาชนมีน้ำใช้ใ การอุปโภค - บริโภค	ขยายเขตประปาส่วน ภูมิภาค ระยะทาง ๓,๐๐๐ ม.	๑,๘๐๐,๐๐๐	-	-	-	-	ระยะทาง ๓,๐๐๐ ม.	ประชาชนมีน้ำใช้ใน การ อุปโภคบริโภค	กองช่าง,การ ประปาส่วน ภูมิภาค ลำดับ ๑
๒๙	ขยายเขตประปาส่วนภูมิภาค ถนนศรีรามพัฒนา หมู่ที่ ๑๐ ต. วังไผ่	เพื่อประชาชนมีน้ำใช้ใ การอุปโภค - บริโภค	ขยายเขตประปา ระยะทาง ๑,๐๐๐	๙๐๐,๐๐๐	-	-	-	-	ระยะทาง ๑,๐๐๐ ม.	ประชาชนมีน้ำใช้ใ อุปโภค-บริโภค	กองช่าง, การประปา ส่วนภูมิภาค
๓๐	ขยายเขตประปาส่วนภูมิภาค ถนนสายราษฎร์อุทิศ ๑ เชื่อม ซอยห้วยด้วน หมู่ที่ ๑๐ ต.วังไผ่	เพื่อประชาชนมีน้ำใช้ใ การอุปโภค - บริโภค	ขยายเขตประปา ระยะทาง ๑,๑๐๐ ม.	๑,๑๐๐,๐๐๐	-	-	-	-	ระยะทาง ๑,๑๐๐ ม.	ประชาชนมีน้ำใช้ใ อุปโภค-บริโภค	กองช่าง, การประปา ส่วนภูมิภาค
๓๑	ขยายเขตประปาส่วนภูมิภาค ถนนสายราษฎร์อุทิศ ๒ เชื่อม ซอยอัมรา หมู่ที่ ๑๐ ต.วังไผ่	เพื่อประชาชนมีน้ำใช้ใ การอุปโภค - บริโภค	ขยายเขตประปา ระยะทาง ๕๐๐ ม.	๕๐๐,๐๐๐-	-	-	-	-	ระยะทาง ๕๐๐ ม.	ประชาชนมีน้ำใช้ใ อุปโภค-บริโภค	กองช่าง, การประปา ส่วนภูมิภาค
๓๒	ขยายเขตประปาส่วนภูมิภาค ถนนสายราษฎร์อุทิศ ๓ เชื่อม ซอยพรมศรี หมู่ที่ ๑๐ ต.วังไผ่	เพื่อประชาชนมีน้ำใช้ใ การอุปโภค - บริโภค	ขยายเขตประปา ระยะทาง ๒,๔๐๐ ม.	๒,๔๐๐,๐๐๐	-	-	-	-	ระยะทาง ๒,๔๐๐ ม.	ประชาชนมีน้ำใช้ใ อุปโภค-บริโภค	กองช่าง, การประปา ส่วนภูมิภาค
๓๓	ขยายเขตประปาส่วนภูมิภาค ถนนซอยห้วยด้วน หมู่ที่ ๑๐ ต. วังไผ่	เพื่อประชาชนมีน้ำใช้ใ การอุปโภค - บริโภค	ขยายเขตประปา ระยะทาง ๕๐๐ ม.	๕๐๐,๐๐๐	-	-	-	-	ระยะทาง ๕๐๐ ม.	ประชาชนมีน้ำใช้ใ อุปโภค-บริโภค	กองช่าง, การประปา ส่วนภูมิภาค

ที่	โครงการ	วัตถุประสงค์	เป้าหมาย (ผลผลิตของโครงการ)	งบประมาณ					ตัวชี้วัด (KPI)	ผลที่คาดว่าจะได้รับ	หน่วยงาน ที่รับผิดชอบหลัก
				๒๕๖๖	๒๕๖๗	๒๕๖๘	๒๕๖๙	๒๕๗๐			
๓๔	ขยายเขตประปาส่วนภูมิภาค ถนนสายโยธินชอย ๑ เชื่อมถนน ราษฎร์อุทิศ ๒ หมู่ที่ ๑๐ ต.วังไผ่	เพื่อประชาชนมีน้ำใช้ใ นการอุปโภค – บริโภค	ขยายเขตประปา ระยะทาง ๓๐๐ ม.	๓๐๐,๐๐๐	-	-	-	-	ระยะทาง ๓๐๐ ม.	ประชาชนมีน้ำใช้ อุปโภค-บริโภค	กองช่าง, การประปา ส่วนภูมิภาค ลำดับ ๒
๓๕	ขยายเขตประปาส่วนภูมิภาค ถนนสายโยธินชอย ๒ เชื่อมถนน ราษฎร์อุทิศ ๒ หมู่ที่ ๑๐ ต.วังไผ่	เพื่อประชาชนมีน้ำใช้ใ นการอุปโภค – บริโภค	ขยายเขตประปา ระยะทาง ๓๐๐ ม.	๓๐๐,๐๐๐	-	-	-	-	ระยะทาง ๓๐๐ ม.	ประชาชนมีน้ำใช้ อุปโภค-บริโภค	กองช่าง, การประปา ส่วนภูมิภาค ลำดับ ๓
๓๖	ขยายเขตประปาส่วนภูมิภาค ถนนสายเศรษฐกิจพอเพียง หมู่ ที่ ๑๐ ต.วังไผ่	เพื่อประชาชนมีน้ำใช้ใ นการอุปโภค – บริโภค	ขยายเขตประปา ระยะทาง ๒๐๐ ม.	-	๒๐๐,๐๐๐	-	-	-	ระยะทาง ๒๐๐ ม.	ประชาชนมีน้ำใช้ อุปโภค-บริโภค	กองช่าง, การประปา ส่วนภูมิภาค
๓๗	ขยายเขตประปาส่วนภูมิภาค ถนนสายศิริพัฒนา หมู่ที่ ๑๐ ต. วังไผ่	เพื่อประชาชนมีน้ำใช้ใ นการอุปโภค – บริโภค	ขยายเขตประปา ระยะทาง ๑,๐๐๐ ม.	-	๑,๐๐๐,๐๐๐	-	-	-	ระยะทาง ๑,๐๐๐ ม.	ประชาชนมีน้ำใช้ อุปโภค-บริโภค	กองช่าง, การประปา ส่วนภูมิภาค ลำดับ ๔
๓๘	ขยายเขตประปาส่วนภูมิภาค ซอยเพชรร่วมใจ หมู่ที่ ๑๒ เชื่อม ถนนสายเขาปู่-พรุซิง หมู่ที่ ๘	เพื่อให้ประชาชนใน หมู่บ้านมีน้ำอุปโภคบริโภค เพียงพอกับความต้องการ	ขยายเขตประปา ระยะทาง ๓,๐๐๐ ม.	๓,๐๐๐,๐๐๐	-	-	-	-	ระยะทาง ๓,๐๐๐ ม.	ประชาชนมีน้ำใช้ใน การ อุปโภคบริโภค	กองช่าง, การประปา ส่วนภูมิภาค
๓๙	ขยายเขตประปาส่วนภูมิภาค ถนนสายเขาปู่-พรุซิงหมู่ที่ ๑๒ เชื่อม หมู่ที่ ๘	เพื่อให้ประชาชนใน หมู่บ้านมีน้ำอุปโภคบริโภค เพียงพอกับความต้องการ	ขยายเขตประปา ระยะทาง ๓,๐๐๐ ม.	๓,๐๐๐,๐๐๐	-	-	-	-	ระยะทาง ๓,๐๐๐ ม.	ประชาชนมีน้ำใช้ใน การ อุปโภคบริโภค	กองช่าง, การประปา ส่วนภูมิภาค

ที่	โครงการ	วัตถุประสงค์	เป้าหมาย (ผลผลิตของโครงการ)	งบประมาณ					ตัวชี้วัด (KPI)	ผลที่คาดว่าจะ จะได้รับ	หน่วยงาน ที่รับผิดชอบ หลัก
				๒๕๖๖	๒๕๖๗	๒๕๖๘	๒๕๖๙	๒๕๗๐			
๔๐	ปรับปรุงภูมิทัศน์บริเวณคลอง ห้วยด้วน หมู่ที่ ๑๐ ต.วังไผ่	เพื่อปรับปรุงภูมิทัศน์พื้นที่ ให้มีความสวยงาม เป็น แหล่งท่องเที่ยวเชิงอนุรักษ์	จำนวน ๑ ครั้ง	๕๐,๐๐๐	๕๐,๐๐๐	-	-	-	จำนวน ๑ ครั้ง	พื้นที่สวยงาม สะอาดตา	กองช่าง, สำนักปลัด
๔๑	ปรับปรุงพื้นที่สาธารณะเขาตามง หมู่ที่ ๑๐ ต.วังไผ่	เพื่อปรับปรุงภูมิทัศน์พื้นที่ ให้มีความสวยงาม เป็น แหล่งท่องเที่ยวเชิงอนุรักษ์	จำนวน ๑ ครั้ง	๕๐,๐๐๐	๕๐,๐๐๐	-	-	-	จำนวน ๑ ครั้ง	พื้นที่สวยงาม สะอาดตา	กองช่าง, สำนักปลัด

รายละเอียดโครงการพัฒนา
 ที่นำมาจากแผนพัฒนาหมู่บ้านและแผนพัฒนาชุมชน
 (พ.ศ. ๒๕๖๖ – ๒๕๗๐)
 องค์การบริหารส่วนตำบลวังไผ่


ก. ยุทธศาสตร์จังหวัดที่ ๑ พัฒนาเศรษฐกิจและโครงสร้างพื้นฐานทางเศรษฐกิจ
 ข. ยุทธศาสตร์การพัฒนาของ อปท. ในเขตจังหวัดชุมพร ยุทธศาสตร์ที่ ๑ การพัฒนาโครงสร้างพื้นฐาน
 ยุทธศาสตร์การพัฒนาอปท. ที่ ๑ การพัฒนาโครงสร้างพื้นฐาน

🌱 หมู่ที่ ๑ (บ้านเกาะแก้ว) ตำบลวังไผ่ อำเภอเมืองชุมพร จังหวัดชุมพร

ที่	โครงการ	วัตถุประสงค์	เป้าหมาย (ผลผลิตของโครงการ)	งบประมาณ					ตัวชี้วัด (KPI)	ผลที่คาดว่าจะได้รับ	หน่วยงาน ที่รับผิดชอบหลัก
				๒๕๖๖	๒๕๖๗	๒๕๖๘	๒๕๖๙	๒๕๗๐			
๑	ปรับปรุงซ่อมแซมถนนหินคลุก สายหนองยายลาภ หมู่ที่ ๑ ตำบลวังไผ่	เพื่อให้ประชาชนมีเส้นทางคมนาคมที่สะดวก รวดเร็ว	ก่อสร้างถนน กว้าง ๕ เมตร ยาว ๖๑๐ เมตร	๓,๐๐๐,๐๐๐	๓,๐๐๐,๐๐๐	-	-	-	ก่อสร้างถนน ระยะทาง ๖๑๐ ม.	ประชาชนมีถนนเพื่อการสัญจรไปมาสะดวกและลดอุบัติเหตุ	กองช่าง
๒	ก่อสร้างถนน คสล. สายทุ่งหลวงพัฒนา หมู่ที่ ๑ ตำบลวังไผ่	เพื่อให้ประชาชนมีเส้นทางคมนาคมที่สะดวก รวดเร็ว	ก่อสร้างถนน กว้าง ๕ เมตร ยาว ๑,๒๐๐ เมตร	๕,๐๐๐,๐๐๐	๕,๐๐๐,๐๐๐	-	-	-	ก่อสร้างถนน ระยะทาง ๑,๒๐๐ ม.	ประชาชนมีถนนเพื่อการสัญจรไปมาสะดวกและลดอุบัติเหตุ	กองช่าง
๓	ปรับปรุงซ่อมแซมถนน คสล. สายเกาะแก้ว -หนองคล้า หมู่ที่ ๑ ตำบลวังไผ่	เพื่อให้ประชาชนมีเส้นทางคมนาคมที่สะดวก รวดเร็ว	ก่อสร้างถนน กว้าง ๕ เมตร ยาว ๒๐๐ เมตร	๑,๐๐๐,๐๐๐	๑,๐๐๐,๐๐๐	-	-	-	ก่อสร้างถนน ระยะทาง ๒๐๐ ม.	ประชาชนมีถนนเพื่อการสัญจรไปมาสะดวกและลดอุบัติเหตุ	กองช่าง

ที่	โครงการ	วัตถุประสงค์	เป้าหมาย (ผลผลิตของโครงการ)	งบประมาณ					ตัวชี้วัด (KPI)	ผลที่คาดว่าจะได้รับ	หน่วยงาน ที่รับผิดชอบ หลัก
				๒๕๖๖	๒๕๖๗	๒๕๖๘	๒๕๖๙	๒๕๗๐			
๔	ปรับปรุงท่อระบายน้ำถนนสายคลองนอก หมู่ที่ ๑ ตำบลวังไผ่	เพื่อเป็นการระบายน้ำ ป้องกันน้ำท่วมขัง	ก่อสร้างถนน กว้าง ๖ เมตร ยาว ๗ เมตร	๑๐๐,๐๐๐	๑๐๐,๐๐๐	-	-	-	ระยะทาง ๗ ม.	น้ำระบายได้ดี ไม่ท่วมขังพื้นที่	กองช่าง
๕	ก่อสร้างถนน คสล. สายซอย เล้าไก่ หมู่ที่ ๑ ตำบลวังไผ่	เพื่อให้ประชาชนมีเส้นทาง การคมนาคมที่สะดวก รวดเร็ว	ก่อสร้างถนน กว้าง ๕ เมตร ยาว ๒๕๐ เมตร	-	๑,๒๐๐,๐๐๐	-	-	-	ระยะทาง ๒๕๐ ม.	ประชาชนมี ถนนเพื่อการสัญจรไปมา สะดวกและลด อุบัติเหตุ	กองช่าง
๖	ก่อสร้างถนน คสล. สายดอน สัมโง่ ซอย ๑ หมู่ที่ ๑ ตำบลวังไผ่	เพื่อให้ประชาชนมีเส้นทาง การคมนาคมที่สะดวก รวดเร็ว	ก่อสร้างถนน กว้าง ๕ เมตร ยาว ๑๐๐ เมตร	-	-	๕๐๐,๐๐๐	-	-	ระยะทาง ๑๐๐ ม.	ประชาชนมี ถนนเพื่อการสัญจรไปมา สะดวกและลด อุบัติเหตุ	กองช่าง
๗	ก่อสร้างถนน คสล. สายดอน สัมโง่ ซอย ๒ หมู่ที่ ๑ ตำบลวังไผ่	เพื่อให้ประชาชนมีเส้นทาง การคมนาคมที่สะดวก รวดเร็ว	ก่อสร้างถนน กว้าง ๕ เมตร ยาว ๑๐๐ เมตร	-	-	๕๐๐,๐๐๐	-	-	ระยะทาง ๑๐๐ ม.	ประชาชนมี ถนนเพื่อการสัญจรไปมา สะดวกและลด อุบัติเหตุ	กองช่าง

ที่	โครงการ	วัตถุประสงค์	เป้าหมาย (ผลผลิตของโครงการ)	งบประมาณ					ตัวชี้วัด (KPI)	ผลที่คาดว่าจะได้รับ	หน่วยงาน ที่รับผิดชอบ หลัก
				๒๕๖๖	๒๕๖๗	๒๕๖๘	๒๕๖๙	๒๕๗๐			
๘	ก่อสร้างถนน คสล. สาย หนองบัวแดง ช่วงที่ ๒ หมู่ที่ ๑ ตำบลวังไผ่	เพื่อให้ประชาชนมีเส้นทาง การคมนาคมที่สะดวก รวดเร็ว	ก่อสร้างถนน กว้าง ๕ เมตร ยาว ๑๕๐ เมตร	-	-	-	๙๐๐,๐๐๐	-	ระยะทาง ๑๕๐ ม.	ประชาชนมีถนน เพื่อการสัญจรไป มาสะดวกและลด อุบัติเหตุ	กองช่าง
๙	ก่อสร้างถนน คสล. สายดอน ส้มโอ ซอย ๑/๑ หมู่ที่ ๑ ตำบลวังไผ่	เพื่อให้ประชาชนมีเส้นทาง การคมนาคมที่สะดวก รวดเร็ว	ก่อสร้างถนน กว้าง ๕ เมตร ยาว ๑๐๐ เมตร	-	-	-	๕๐๐,๐๐๐	-	ระยะทาง ๑๐๐ ม.	ประชาชนมีถนน เพื่อการสัญจรไป มาสะดวกและลด อุบัติเหตุ	กองช่าง
๑๐	ขยายเขตไฟฟ้า สายเกาะ แก้ว - หนองคล้า หมู่ที่ ๑ ตำบลวังไผ่	เพื่อให้ประชาชนมีไฟฟ้าใช้ ที่เพียงพอ	จำนวน ๑ แห่ง	-	-	-	๑,๓๐๐,๐๐๐	-	จำนวน ๑ แห่ง	ประชาชนมีไฟฟ้า ใช้ที่เพียงพอ	กองช่าง, การประปาส่วน ภูมิภาค
๑๑	ก่อสร้างถนน คสล. สาย หนองบัวแดง ซอย ๒ หมู่ที่ ๑ ตำบลวังไผ่	เพื่อให้ประชาชนมีเส้นทาง การคมนาคมที่สะดวก รวดเร็ว	ก่อสร้างถนน กว้าง ๕ เมตร ยาว ๑๕๐ เมตร	-	-	-	-	๘๐๐,๐๐๐	ระยะทาง ๑๕๐ ม.	ประชาชนมีถนน เพื่อการสัญจรไป มาสะดวกและลด อุบัติเหตุ	กองช่าง
๑๒	ขยายถนน คสล. สายหลังวัด เกาะแก้ว หมู่ที่ ๑ ตำบลวัง ไผ่	เพื่อให้ประชาชนมีเส้นทาง การคมนาคมที่สะดวก รวดเร็ว	ก่อสร้างถนน กว้าง ๕ เมตร ยาว ๕๐๐ เมตร	-	-	-	-	๒,๕๐๐,๐๐๐	ระยะทาง ๕๐๐ ม.	ประชาชนมีถนน เพื่อการสัญจรไป มาสะดวกและลด อุบัติเหตุ	กองช่าง


 หมู่ที่ ๖ (บ้านหนองคล้า) ตำบลวังไผ่ อำเภอเมืองชุมพร จังหวัดชุมพร

ที่	โครงการ	วัตถุประสงค์	เป้าหมาย (ผลผลิตของโครงการ)	งบประมาณ					ตัวชี้วัด (KPI)	ผลที่คาดว่าจะได้รับ	หน่วยงาน ที่รับผิดชอบหลัก
				๒๕๖๖	๒๕๖๗	๒๕๖๘	๒๕๖๙	๒๕๗๐			
๑	ขยายเขตประปาส่วนภูมิภาคสายริมคลองมายัง หมู่ที่ ๖ ตำบลวังไผ่	เพื่อให้ประชาชนมีน้ำใช้ในการอุปโภคบริโภคที่เพียงพอ	ขยายเขตประปาจำนวน ๑ แห่ง	๖๐๐,๐๐๐	-	-	-	-	๑ แห่ง	ประชาชนมีน้ำอุปโภคบริโภคที่เพียงพอ	กองช่าง, การประปาส่วนภูมิภาค
๒	ขยายเขตไฟฟ้าริมคลองนอก หมู่ที่ ๖ ตำบลวังไผ่	เพื่อให้ประชาชนมีไฟฟ้าใช้ที่เพียงพอ	จำนวน ๑ แห่ง	๑,๘๐๐,๐๐๐	-	-	-	-	๑ แห่ง	ประชาชนมีไฟฟ้าใช้ที่เพียงพอ	กองช่างล การไฟฟ้าส่วนภูมิภาค
๓	ปรับปรุงถนนลูกรังริมคลองบ้านนางเชียม - หัวสะพาน หมู่ที่ ๕ เชื่อมหมู่ที่ ๖ ต.วังไผ่	เพื่อให้ประชาชนมีเส้นทางการคมนาคมที่สะดวกรวดเร็ว	กว้าง ๔ เมตร ยาว ๗๐๐ เมตร	๙๐๐,๐๐๐	๙๐๐,๐๐๐	-	-	-	ระยะทาง ๗๐๐ เมตร	ประชาชนมีถนนเพื่อการสัญจรไปมาสะดวกและลดอุบัติเหตุ	กองช่าง
๔	แก้มลิงพร้อมเสริมฝายน้ำล้น หมู่ที่ ๖ ตำบลวังไผ่	เพื่อให้ประชาชนมีน้ำใช้ที่เพียงพอ	จำนวน ๑ แห่ง	๕๐๐,๐๐๐	-	-	-	-	๑ แห่ง	ประชาชนมีน้ำใช้ที่เพียงพอ	กองช่าง
๕	ติดตั้งกล้องวงจรปิด CCTV พร้อมอุปกรณ์รับสัญญาณ หมู่ที่ ๖ ตำบลวังไผ่	เพื่อความปลอดภัยในชีวิตและทรัพย์สินของประชาชนในหมู่บ้าน	จำนวนอย่างน้อย ๑ จุด	๑,๐๐๐,๐๐๐	-	-	-	-	๑ จุด	ประชาชนมีความปลอดภัยในชีวิตและทรัพย์สิน	กองช่าง หมู่ที่ ๑ ลำดับ ๑
๖	ซ่อมแซมถนน คสล.และขยายขอบข้างถนน สายเกาะแก้ว (บ้านนายสาร-สะพานเกาะแก้ว)	เพื่อให้ประชาชนมีเส้นทางการคมนาคมที่สะดวกรวดเร็ว	กว้าง ๔ เมตร ยาว ๑,๐๐๐ เมตร	๒,๐๐๐,๐๐๐	-	-	-	-	ระยะทาง ๑๐๐๐ เมตร	ประชาชนมีถนนเพื่อการสัญจรไปมาสะดวก	กองช่าง

ที่	โครงการ	วัตถุประสงค์	เป้าหมาย (ผลผลิตของโครงการ)	งบประมาณ					ตัวชี้วัด (KPI)	ผลที่คาดว่าจะได้รับ	หน่วยงาน ที่รับผิดชอบ หลัก
				๒๕๖๖	๒๕๖๗	๒๕๖๘	๒๕๖๙	๒๕๗๐			
๗	ขยายเขตประปาส่วนภูมิภาค หลังอนามัย – บ้านนายสุรียา	เพื่อให้ประชาชนมีน้ำใช้ที่เพียงพอ	ขยายเขตประปา จำนวน ๑ แห่ง	-	๒๐๐,๐๐๐	-	-	-	จำนวน ๑ แห่ง	ประชาชนมีน้ำใช้ที่เพียงพอ	กองช่าง, การประปาส่วนภูมิภาค
๘	ขยายเขตประปาส่วนภูมิภาค ถนนสายบ้านนางยั้งสุวรรณะ เชื่อมถนนทางหลวงตอนเมือง-หนองส้ม หมู่ที่ ๖ ตำบลวังไผ่	เพื่อให้ประชาชนมีน้ำใช้ที่เพียงพอ	ขยายเขตประปา ระยะทางประมาณ ๑๐๐ เมตร	-	๑๐๐,๐๐๐	-	-	-	ระยะทาง ๑๐๐ เมตร	ประชาชนมีน้ำใช้ที่เพียงพอ	กองช่าง, การประปาส่วนภูมิภาค
๙	ก่อสร้างถนน คสล. สายริมคลองนอกทั้งสองด้าน หมู่ที่ ๖ ตำบลวังไผ่	เพื่อให้ประชาชนมีเส้นทางคมนาคมที่สะดวก รวดเร็ว	ก่อสร้างถนน กว้าง ๔ เมตร ยาวประมาณ ๑,๐๐๐ เมตร	-	-	๔,๐๐๐,๐๐๐	-	-	ระยะทาง ๑,๐๐๐ เมตร	ประชาชนมีถนนเพื่อการสัญจรไปมาสะดวกและลดอุบัติเหตุ	กองช่าง
๑๐	ก่อสร้างถนน คสล.สายริมคลองนอก (บ้านต้น เชื่อมถนนทางหลวงชนบท) หมู่ที่ ๖ ตำบลวังไผ่	เพื่อให้ประชาชนมีเส้นทางคมนาคมที่สะดวก รวดเร็ว	ก่อสร้างถนน กว้าง ๔ เมตร ยาวประมาณ ๓๐๐ เมตร	-	-	๑,๕๐๐,๐๐๐	-	-	ระยะทาง ๓๐๐ เมตร	ประชาชนมีถนนเพื่อการสัญจรไปมาสะดวก	กองช่าง
๑๑	ขุดลอกคลองเหมืองทุ่งหลวงพัฒนา หมู่ที่ ๖ เชื่อมหมู่ที่ ๑ ตำบลวังไผ่	เพื่อให้ประชาชนมีแหล่งน้ำที่เพียงพอกับความต้องการ	จำนวน ๑ แห่ง	-	-	๑,๐๐๐,๐๐๐	-	-	๑ แห่ง	ประชาชนมีแหล่งน้ำที่เพียงพอกับความต้องการ	กองช่าง

ที่	โครงการ	วัตถุประสงค์	เป้าหมาย (ผลผลิตของโครงการ)	งบประมาณ					ตัวชี้วัด (KPI)	ผลที่คาดว่าจะ ได้รับ	หน่วยงาน ที่รับผิดชอบ หลัก
				๒๕๖๖	๒๕๖๗	๒๕๖๘	๒๕๖๙	๒๕๗๐			
๑๒	ชุดลอกคลองมายัง หมู่ที่ ๖ เชื่อมหมู่ที่ ๕ ตำบลบางลึก	เพื่อให้ประชาชนมีแหล่งน้ำที่ เพียงพอกับความต้องการ	จำนวน ๑ แห่ง	-	-	๑,๐๐๐,๐๐๐	-	-	๑ แห่ง	ประชาชนมีแหล่ง น้ำที่เพียงพอกับ ความต้องการ	กองช่าง
๑๓	ปรับปรุงถนนลูกรังสายหัว สะพานหมู่ที่ ๖ ถึงหัว สะพานหมู่ที่ ๑ ตำบลวังไผ่	เพื่อให้ประชาชนมีเส้นทาง คมนาคมที่สะดวกรวดเร็ว	กว้าง ๔ เมตร ยาว ประมาณ ๕๐๐ เมตร	-	-	-	๑,๐๐๐,๐๐๐	-	ระยะทาง ๕๐๐ เมตร	ประชาชนมีถนน เพื่อการสัญจรไป มาสะดวก	กองช่าง
๑๔	ปรับปรุงถนนลูกรังสายหัว สะพานหมู่ที่ ๖ ถึงหัว สะพานหมู่ที่ ๕ ตำบลวังไผ่ (บิมน้ำมัน)	เพื่อให้ประชาชนมีเส้นทาง คมนาคมที่สะดวกรวดเร็ว	กว้าง ๔ เมตร ยาว ประมาณ ๑,๐๐๐ เมตร	-	-	-	๑,๕๐๐,๐๐๐	-	ระยะทาง ๑๐๐๐ เมตร	ประชาชนมีถนน เพื่อการสัญจรไป มาสะดวก	กองช่าง
๑๕	ขยายถนน คสล.สายหนอง คล้า ซอย ๑ หมู่ที่ ๖ ตำบล วังไผ่ ข้างละ ๕๐ ซม.	เพื่อให้ประชาชนมีเส้นทาง คมนาคมที่สะดวกรวดเร็ว	กว้าง ๕ เมตร ยาว ประมาณ ๒๐๐ เมตร	-	-	-	๑๐๐,๐๐๐	-	ระยะทาง ๒๐๐ เมตร	ประชาชนมีถนน เพื่อการสัญจรไป มาสะดวก	กองช่าง
๑๖	ก่อสร้างถนน คสล. สายหน้า วัดดอนเมือง หมู่ที่ ๖ ตำบล วังไผ่ เชื่อมหมู่ที่ ๑ ต.หาด พันไกร (ต่อจากเดิม)	เพื่อให้ประชาชนมีเส้นทาง คมนาคมที่สะดวกรวดเร็ว	ก่อสร้างถนน กว้าง ๕ เมตร ยาว ๑๒๕ เมตร	-	-	-	๕๐๐,๐๐๐	-	ระยะทาง ๑๒๕ เมตร	ประชาชนมีถนน เพื่อการสัญจรไป มาสะดวก	กองช่าง
๑๗	ห้องสมุดประชาชนประจำ หมู่บ้าน หมู่ที่ ๖ ตำบลวังไผ่	เพื่อให้ประชาชนใช้เป็นแหล่ง เรียนรู้และใช้เวลาว่างให้เกิด ประโยชน์	จำนวน ๑ แห่ง	-	-	-	-	๕๐๐,๐๐๐	จำนวน ๑ แห่ง	มีห้องสมุดสำหรับ ประชาชนได้ เรียนรู้	สำนักปลัด

ที่	โครงการ	วัตถุประสงค์	เป้าหมาย (ผลผลิตของโครงการ)	งบประมาณ					ตัวชี้วัด (KPI)	ผลที่คาดว่าจะได้รับ	หน่วยงาน ที่รับผิดชอบ หลัก
				๒๕๖๖	๒๕๖๗	๒๕๖๘	๒๕๖๙	๒๕๗๐			
๑๘	ปรับปรุงถนนคอนกรีตปูลาดยาง ปิดทับ (แอสฟัลท์ติกคอนกรีต) สาย สายนาแร่ – เขากลุ่ม หมู่ที่ ๖,๙	เพื่อให้ประชาชนมี เส้นทางการคมนาคมที่ สะดวกรวดเร็ว	กว้าง ๕ เมตร ยาว ๒,๓๖๐ เมตร	๕,๐๐๐,๐๐๐	-	-	-	๗,๕๐๐,๐๐๐	ระยะทาง ๒,๓๐๐ เมตร	ประชาชนมีถนน เพื่อการสัญจรไป มาสะดวก	กองช่าง
๑๙	สร้างคูระบายน้ำ คสล. ถนนสาย ดอนเมือง – หนองส้ม หมู่ที่ ๖ ตำบลวังไผ่	เพื่อเป็นการระบายน้ำ	ระยะทางประมาณ ๓,๐๐๐ เมตร	-	-	-	-	๙,๐๐๐,๐๐๐	ระยะทาง ๓,๐๐๐ เมตร	น้ำระบายได้ดี ไม่ ท่วมขังพื้นที่	กองช่าง
๒๐	ขยายเขตไฟฟ้าริมคลองนอก หมู่ ที่ ๑,๖,๙ ตำบลวังไผ่	เพื่อให้ประชาชนมีไฟฟ้า ที่เพียงพอ	ระยะทางประมาณ ๒,๐๐๐ เมตร	-	-	-	-	๓,๖๐๐,๐๐๐	ระยะทาง ๒,๐๐๐ เมตร	ประชาชนมีไฟฟ้า ใช้ที่เพียงพอ	กองช่าง, การไฟฟ้าส่วน ภูมิภาค
๒๑	ขยายเขตประปาส่วนภูมิภาค สายศิริพัฒนา หมู่ที่ ๖ ต.วังไผ่	เพื่อให้ประชาชนมีน้ำใช้ ที่เพียงพอ	ระยะทางประมาณ ๑,๐๐๐ เมตร	๑,๐๐๐,๐๐๐	-	-	-	-	ระยะทาง ๑,๐๐๐ เมตร	ประชาชนมีน้ำใช้ ที่เพียงพอ	กองช่าง, การประปาส่วน ภูมิภาค

 หมู่ที่ ๙ (บ้านวังทอง) ตำบลวังไผ่ อำเภอเมืองชุมพร จังหวัดชุมพร

ที่	โครงการ	วัตถุประสงค์	เป้าหมาย (ผลผลิตของโครงการ)	งบประมาณ					ตัวชี้วัด (KPI)	ผลที่คาดว่าจะได้รับ	หน่วยงาน ที่รับผิดชอบ หลัก
				๒๕๖๖	๒๕๖๗	๒๕๖๘	๒๕๖๙	๒๕๗๐			
๑	ขยายเขตประปาภูมิภาค เชื่อมสุขาภิบาล ๑ หมู่ที่ ๙	เพื่อให้ประชาชนมีน้ำใช้ที่ เพียงพอ	ระยะทางประมาณ ๘๐๐ เมตร	๙๐๐,๐๐๐	-	-	-	-	ระยะทาง ๘๐๐ เมตร	ประชาชนมีน้ำ อุปโภคบริโภคที่ เพียงพอ	กองช่าง, การประปาส่วน ภูมิภาค
๒	ซ่อมหินคลุกเลียบคลองนอก (โชนบน) หมู่ที่ ๙	เพื่อให้ประชาชนมีเส้นทาง การคมนาคมที่สะดวก รวดเร็ว	กว้าง ๔ เมตร ยาว ๑๘๐๐ เมตร	๕๐๐,๐๐๐	-	-	-	-	ระยะทาง ๑,๘๐๐ เมตร	ประชาชนมีถนน เพื่อการสัญจรไปมา สะดวกและลด อุบัติเหตุ	กองช่าง
๓	ก่อสร้างถนน คสล.สาย คลองนอก หมู่ที่ ๙	เพื่อให้ประชาชนมีเส้นทาง การคมนาคมที่สะดวก รวดเร็ว	กว้าง ๔ เมตร ยาว ๒๕๐๐ เมตร	๑๐,๐๐๐,๐๐๐	-	-	-	-	ระยะทาง ๒๕๐๐ เมตร	ประชาชนมีถนน เพื่อการสัญจรไปมา สะดวกและลด อุบัติเหตุ	กองช่าง
๔	ขยายเขตไฟฟ้าถึงคลองนอก หมู่ที่ ๙	เพื่อให้ประชาชนมีไฟฟ้าที่ เพียงพอ	ระยะทางประมาณ ๒๕๐๐ เมตร	๓,๐๐๐,๐๐๐	-	-	-	-	ระยะทาง ๒๕๐๐ เมตร	ประชาชนมีไฟฟ้าที่ เพียงพอ	กองช่าง, การไฟฟ้าส่วน ภูมิภาค
๕	ติดตั้งไฟส่องสว่าง หมู่ที่ ๙	เพื่อความปลอดภัยในชีวิต และทรัพย์สิน	จำนวน ๑ หมู่บ้าน	๑๐๐,๐๐๐	-	-	-	-	๑ หมู่บ้าน	ประชาชนมีความ ปลอดภัยในชีวิต และทรัพย์สิน	กองช่าง
๖	ก่อสร้างถนน คสล. เลียบ คลองนอก (โชนบน) หมู่ที่ ๙	เพื่อให้ประชาชนมีเส้นทาง การคมนาคมที่สะดวก รวดเร็ว	กว้าง ๔ เมตร ยาว ๑๘๐๐ เมตร	-	๗,๐๐๐,๐๐๐	-	-	-	ระยะทาง ๑๘๐๐ เมตร	ประชาชนมีถนน เพื่อการสัญจรไปมา สะดวกและลด อุบัติเหตุ	กองช่าง

รายละเอียดโครงการพัฒนา
แผนพัฒนาท้องถิ่น (พ.ศ. ๒๕๖๖ - ๒๕๗๐)
องค์การบริหารส่วนตำบลวังไผ่

ก. ยุทธศาสตร์จังหวัดที่ ๒ การพัฒนาคน ครอบครัว ชุมชน และสังคมให้มีคุณภาพ
ข. ยุทธศาสตร์การพัฒนาของ อปท. ในเขตจังหวัดชุมพร ยุทธศาสตร์ที่ ๒ การส่งเสริมคุณภาพชีวิต

ยุทธศาสตร์การพัฒนาอปท. ที่ ๒ การส่งเสริมคุณภาพชีวิต
แผนงานการศึกษา

ที่	โครงการ/กิจกรรม	วัตถุประสงค์	เป้าหมาย (ผลผลิตของโครงการ)	งบประมาณ					ตัวชี้วัด (KPI)	ผลที่คาดว่าจะได้รับ	หน่วยงาน ที่รับผิดชอบ
				๒๕๖๖	๒๕๖๗	๒๕๖๘	๒๕๖๙	๒๕๗๐			
๑	โครงการพัฒนาบุคลากรทางการศึกษา	เพื่อให้บุคลากรมีความรู้ในการปฏิบัติงาน	ปีละ ๒ ครั้ง/ ครูผู้ช่วย ผู้ดูแลเด็ก	๒๐,๐๐๐	๒๐,๐๐๐	๒๐,๐๐๐	๒๐,๐๐๐	๒๐,๐๐๐	ปีละ ๒ ครั้ง	บุคลากรทางการศึกษาได้รับการพัฒนาและความรู้ทักษะในการปฏิบัติงาน	งานการศึกษาสำนักปลัด
๒	จัดประชุม/ปฐมนิเทศผู้ปกครองนักเรียน	เพื่อสร้างความรู้ความเข้าใจให้ผู้ปกครองในการส่งเสริมพัฒนาการร่วมกัน	ประชุม/ปฐมนิเทศ ปีละ ๒ ครั้ง	๓,๐๐๐	๓,๐๐๐	๓,๐๐๐	๓,๐๐๐	๓,๐๐๐	ปีละ ๒ ครั้ง	ผู้ปกครองมีความเข้าใจในการปฏิบัติงานของ ศพด.	งานการศึกษาสำนักปลัด
๓	จัดกิจกรรมการมีส่วนร่วมระหว่างผู้ปกครอง ครู นักเรียน	เพื่อจัดกิจกรรมส่งเสริมการมีส่วนร่วมระหว่าง นักเรียน ครู ผู้ปกครอง	จัดกิจกรรมการมีส่วนร่วมแลกเปลี่ยนความคิดเห็น	๓,๐๐๐	๓,๐๐๐	๓,๐๐๐	๓,๐๐๐	๓,๐๐๐	อย่างน้อยปีละ ๑ ครั้ง	ผู้ปกครองได้แลกเปลี่ยนความคิดเห็นด้วยกัน	งานการศึกษาสำนักปลัด
๔	โครงการประชุมคณะกรรมการ/ คณะกรรมการบริหาร ศพด.	เพื่อสร้างการมีส่วนร่วมการบริหารจัดการ ศพด.	อย่างน้อยปีละ ๒ ครั้ง	๓,๐๐๐	๓,๐๐๐	๓,๐๐๐	๓,๐๐๐	๓,๐๐๐	ปีละ ๒ ครั้ง	คณะกรรมการฯ มีส่วนร่วมในการบริหารจัดการ ศพด.	สำนักปลัด

ที่	โครงการ/กิจกรรม	วัตถุประสงค์	เป้าหมาย (ผลผลิตของโครงการ)	งบประมาณ					ตัวชี้วัด (KPI)	ผลที่คาดว่าจะได้รับ	หน่วยงาน ที่รับผิดชอบ
				๒๕๖๖	๒๕๖๗	๒๕๖๘	๒๕๖๙	๒๕๗๐			
๕	โครงการเยี่ยมบ้านศูนย์พัฒนาเด็กเล็ก อบต. วังไผ่	เพื่อให้ครู เด็ก ผู้ปกครองเข้าใจการเตรียมความพร้อมของเด็กและทราบความเป็นอยู่ของแต่ละบุคคล	ปีละ ๑ ครั้ง	๒,๐๐๐	๒,๐๐๐	๒,๐๐๐	๒,๐๐๐	๒,๐๐๐	ปีละ ๑ ครั้ง	เพื่อทราบสภาพความเป็นอยู่ของเด็กนักเรียนที่อยู่บ้าน	สำนักปลัด
๖	โครงการสนับสนุนค่าใช้จ่ายการบริหารสถานศึกษา	เพื่อจ่ายเป็นค่าใช้จ่ายค่าจัดการเรียนการสอนของศูนย์พัฒนาเด็กเล็กฯ เช่น ค่าจัดการเรียนการสอน ค่าหนังสือเรียน ฯลฯ	ตลอดปี เด็กนักเรียนของศูนย์พัฒนาเด็กเล็ก	๘๕,๐๐๐	๙๙,๐๐๐	๑๐๐,๐๐๐	๑๐๘,๐๐๐	๑๒๐,๐๐๐	ตลอดทั้งปี	การจัดการเรียนการสอนของศูนย์พัฒนาเด็กเล็กมีประสิทธิภาพ	สำนักปลัด
๗	โครงการจัดทำหลักสูตรการศึกษาปฐมวัย	เพื่อพัฒนาหลักสูตรการศึกษาปฐมวัย	หลักสูตรการศึกษาปฐมวัย	๒,๐๐๐	๒,๐๐๐	๒,๐๐๐	๒,๐๐๐	๒,๐๐๐	ตลอดทั้งปี	หลักสูตรการเรียนการสอนเหมาะสมกับการเรียน	สำนักปลัด
๘	โครงการจัดทำแผนพัฒนาการศึกษา	เพื่อเป็นแนวทางในการพัฒนาการศึกษา	มีแผนพัฒนาการศึกษาของ ศพด.	๒,๐๐๐	๒,๐๐๐	๒,๐๐๐	๒,๐๐๐	๒,๐๐๐	ปีละ ๑ ครั้ง	มีแนวทางในการปฏิบัติงาน	สำนักปลัด
๙	โครงการประเมินคุณภาพการศึกษา	เพื่อเป็นแนวทางในการพัฒนาคุณภาพการศึกษา	การศึกษาเป็นไปตามมาตรฐานการศึกษา	๕,๐๐๐	๕,๐๐๐	๕,๐๐๐	๕,๐๐๐	๕,๐๐๐	ปีละ ๑ ครั้ง	ผลการประเมินอยู่ในระดับที่ดี	สำนักปลัด

ที่	โครงการ/กิจกรรม	วัตถุประสงค์	เป้าหมาย (ผลผลิตของโครงการ)	งบประมาณ					ตัวชี้วัด (KPI)	ผลที่คาดว่าจะได้รับ	หน่วยงาน ที่รับผิดชอบ
				๒๕๖๖	๒๕๖๗	๒๕๖๘	๒๕๖๙	๒๕๗๐			
๑๐	โครงการทัศนศึกษาออกสถานที่	เพื่อให้นักเรียนได้รับประสบการณ์ตรงจากการทัศนศึกษาออกสถานที่	เด็กเล็กใน ศพด.	๑๐,๐๐๐	๑๐,๐๐๐	๑๐,๐๐๐	๑๐,๐๐๐	๑๐,๐๐๐	ปีละ ๑ ครั้ง	เด็กมีประสบการณ์จากการศึกษาออกห้องเรียน	สำนักปลัด
๑๑	โครงการจัดกิจกรรมวันเด็ก	เพื่อส่งเสริมกิจกรรมเด็กและเยาวชน	เด็กในเขตองค์การบริหารส่วนตำบลวังไผ่	๘๐,๐๐๐	๘๐,๐๐๐	๘๐,๐๐๐	๘๐,๐๐๐	๘๐,๐๐๐	ปีละ ๑ ครั้ง	เด็กมีการพัฒนาด้านร่างกาย อารมณ์ สังคม สติปัญญา	สำนักปลัด
๑๒	โครงการส่งเสริมพัฒนาการสติปัญญา ทักษะ การเรียนรู้สำหรับเด็กปฐมวัย	เพื่อให้นักเรียนได้รับประสบการณ์ตรงตามความสนใจของเด็ก	เด็กเล็กของ ศพด.	๕,๐๐๐	๕,๐๐๐	๕,๐๐๐	๕,๐๐๐	๕,๐๐๐	ตลอดทั้งปี	นักเรียนมีพัฒนาการเรียนรู้ที่ดี	สำนักปลัด
๑๓	โครงการส่งเสริมศักยภาพสมองดนตรี และเพลงสำหรับเด็กปฐมวัย	เพื่อส่งเสริมให้มีสุขภาพจิตที่ดี	เด็กเล็กใน ศพด.	๒,๐๐๐	๒,๐๐๐	๒,๐๐๐	๒,๐๐๐	๒,๐๐๐	ตลอดทั้งปี	เด็กมีสุขภาพจิตที่ดี พัฒนาการตามวัย	สำนักปลัด
๑๔	โครงการส่งเสริมการอ่านสร้างการเรียนรู้	เพื่อส่งเสริมพัฒนาการทางความคิด และจินตนาการที่ได้จากหนังสือ	เด็กเล็กของ ศพด.	๒,๐๐๐	๒,๐๐๐	๒,๐๐๐	๒,๐๐๐	๒,๐๐๐	ตลอดทั้งปี	นักเรียนมีพัฒนาการเรียนรู้ที่ดี	สำนักปลัด
๑๕	โครงการหนูน้อยรักขโมโลก	เพื่อให้นักเรียนรักขโมโลกสิ่งแวดล้อม	เด็กเล็กของ ศพด.	๒,๐๐๐	๒,๐๐๐	๒,๐๐๐	๒,๐๐๐	๒,๐๐๐	ปีละ ๑ ครั้ง	นักเรียนมีจิตสำนึกในการอนุรักษ์สิ่งแวดล้อม	สำนักปลัด

ที่	โครงการ/กิจกรรม	วัตถุประสงค์	เป้าหมาย (ผลผลิตของโครงการ)	งบประมาณ					ตัวชี้วัด (KPI)	ผลที่คาดว่าจะ ได้รับ	หน่วยงาน ที่รับผิดชอบ
				๒๕๖๖	๒๕๖๗	๒๕๖๘	๒๕๖๙	๒๕๗๐			
๑๖	โครงการปลูกผักสวนครัว ศพด.	เพื่อเด็กเรียนรู้เกี่ยวกับพืชผักสวนครัวที่จำเป็นในการประกอบอาหาร	ปีละ ๑ ครั้ง	๒,๐๐๐	๒,๐๐๐	๒,๐๐๐	๒,๐๐๐	๒,๐๐๐	ปีละ ๑ ครั้ง	เด็กเรียนรู้การเจริญเติบโตของพืชผักสวนครัว	สำนักปลัด
๑๗	โครงการส่งเสริมกิจกรรมวิชาการพัฒนาทักษะภาษาอังกฤษสำหรับเด็กปฐมวัย	เพื่อเพิ่มความรู้และทักษะภาษาอังกฤษในการฟัง พูด อ่าน เขียน ให้เด็กปฐมวัย	เด็กเล็ก ของ ศพด.	๗,๐๐๐	๗,๐๐๐	๗,๐๐๐	๗,๐๐๐	๗,๐๐๐	ตลอดทั้งปี	เด็กสามารถเข้าใจภาษาอังกฤษมากขึ้น	สำนักปลัด
๑๘	โครงการกิจกรรมวันครู	เพื่อส่งเสริมกิจกรรมวันครู	ครู และผู้ดูแลเด็ก ของ ศพด.	๓,๐๐๐	๓,๐๐๐	๓,๐๐๐	๓,๐๐๐	๓,๐๐๐	ปีละ ๑ ครั้ง	ส่งเสริมกิจกรรมวันครู	สำนักปลัด
๑๙	ส่งเสริมให้ความรู้เกี่ยวกับอาเซียน	เพื่อให้เด็กนักเรียน ศพด.มีส่วนร่วมเกี่ยวกับอาเซียน	เด็กเล็ก ศพด.	๓,๐๐๐	๓,๐๐๐	๓,๐๐๐	๓,๐๐๐	๓,๐๐๐	ตลอดทั้งปี	เด็กมีส่วนร่วมในกิจกรรมส่งเสริมด้านอาเซียน	สำนักปลัด
๒๐	โครงการกีฬาอนุบาล	เพื่อให้เด็กนักเรียนมีสุขภาพแข็งแรง	จัดการแข่งขันกีฬา ปีละ ๑ ครั้ง	๕,๐๐๐	๕,๐๐๐	๕,๐๐๐	๕,๐๐๐	๕,๐๐๐	ปีละ ๑ ครั้ง	เด็กมีสุขภาพร่างกายแข็งแรง	สำนักปลัด
๒๑	โครงการตรวจสุขภาพฟันและป้องกันฟันผุใน ศพด.	เพื่อให้เด็กนักเรียนมีสุขภาพอนามัยช่องปากที่ดี	ตรวจสุขภาพฟัน ปีละ ๑ ครั้ง	๕,๐๐๐	๕,๐๐๐	๕,๐๐๐	๕,๐๐๐	๕,๐๐๐	ปีละ ๑ ครั้ง	เด็กมีอนามัยทางช่องปากที่ดี	สำนักปลัด
๒๒	โครงการป้องกันยาเสพติดในศูนย์พัฒนาเด็กเล็กวัดดอนเมือง	เพื่อให้เด็กนักเรียนมีความรู้เกี่ยวกับโทษของยาเสพติด	เด็กเล็กของ ศพด.	๕,๐๐๐	๕,๐๐๐	๕,๐๐๐	๕,๐๐๐	๕,๐๐๐	ปีละ ๑ ครั้ง	เด็กมีความรู้เกี่ยวกับสารเสพติดให้โทษ	สำนักปลัด

ที่	โครงการ/กิจกรรม	วัตถุประสงค์	เป้าหมาย (ผลผลิตของโครงการ)	งบประมาณ					ตัวชี้วัด (KPI)	ผลที่คาดว่าจะได้รับ	หน่วยงาน ที่รับผิดชอบ
				๒๕๖๖	๒๕๖๗	๒๕๖๘	๒๕๖๙	๒๕๗๐			
๒๓	โครงการส่งเสริมการล้างมือ ป้องกันโรคติดต่อ	เพื่อส่งเสริมให้เด็กเล็กฝึก การล้างมือ	เด็กเล็ก ศพด.	๕,๐๐๐	๕,๐๐๐	๕,๐๐๐	๕,๐๐๐	๕,๐๐๐	ตลอดทั้งปี	เด็กล้างมือตามขั้นตอน ได้อย่างถูกวิธี	สำนักปลัด
๒๔	โครงการอาหารกลางวัน ศพด.	เพื่อให้นักเรียนได้รับอาหาร กลางวัน ครบถ้วน	เด็กเล็กของ ศพด.	๑๒๒,๕๐๐	๑๔๗,๐๐๐	๑๗๑,๕๐๐	๑๙๖,๐๐๐	๒๒๐,๕๐๐	ตลอดทั้งปี	เด็กได้รับสารอาหาร ครบถ้วนตามหลัก โภชนาการ	สำนักปลัด
๒๕	โครงการอาหารเสริม (นม) ศพด.	เพื่อให้นักเรียนได้รับ สารอาหารที่เป็นประโยชน์ ต่อร่างกาย	เด็กเล็กของ ศพด.	๕๒,๐๐๐	๖๒,๐๐๐	๗๒,๐๐๐	๘๒,๐๐๐	๙๓,๐๐๐	ตลอดทั้งปี	เด็กได้รับสารอาหาร เสริม (นม) ที่มี ประโยชน์ต่อร่างกาย	สำนักปลัด
๒๖	โครงการสนับสนุนค่าใช้จ่ายการ บริหารสถานศึกษา (อาหาร กลางวัน)	เพื่ออุดหนุนอาหารกลางวัน โรงเรียนวัดดอนเมืองสังกัด สพฐ. และนักเรียนทุกคน ได้รับสารอาหารครบ ๕ หมู่	อุดหนุนค่าอาหาร กลางวัน โรงเรียนวัด ดอนเมืองตลอดทั้งปี	๖๐๐,๐๐๐	๖๔๐,๐๐๐	๖๔๐,๐๐๐	๖๘๐,๐๐๐	๖๘๐,๐๐๐	ตลอดทั้งปี	เด็กนักเรียนได้รับ อาหารกลางวันที่ถูก หลักโภชนาการ	สำนักปลัด
๒๗	โครงการสนับสนุนค่าใช้จ่ายการ บริหารสถานศึกษา (อาหารเสริม (นม))	เพื่ออุดหนุนอาหารเสริม (นม) โรงเรียนวัดดอนเมือง สังกัด สพฐ. และนักเรียน ทุกคนได้รับสารอาหารครบ ๕ หมู่	นักเรียนได้รับนมดื่มทุก วัน	๓๑๐,๐๐๐	๓๓๐,๐๐๐	๓๓๐,๐๐๐	๓๕๐,๐๐๐	๓๕๐,๐๐๐	ตลอดทั้งปี	เด็กมีสุขภาพร่างกาย แข็งแรง	สำนักปลัด
๒๘	โครงการส่งเสริมสุขภาพและการ ป้องกันโรคในศูนย์พัฒนาเด็กเล็ก	เพื่อส่งเสริมสุขภาพอนามัย และป้องกันโรคต่าง ๆ ภายในศูนย์พัฒนาเด็กเล็ก	เด็กเล็ก ศพด.	๕,๐๐๐	๕,๐๐๐	๕,๐๐๐	๕,๐๐๐	๕,๐๐๐	ตลอดทั้งปี	เด็กมีสุขภาพอนามัยที่ดี ปราศจากโรค	สำนักปลัด

ที่	โครงการ/กิจกรรม	วัตถุประสงค์	เป้าหมาย (ผลผลิตของโครงการ)	งบประมาณ					ตัวชี้วัด (KPI)	ผลที่คาดว่าจะได้รับ	หน่วยงาน ที่รับผิดชอบ
				๒๕๖๖	๒๕๖๗	๒๕๖๘	๒๕๖๙	๒๕๗๐			
๒๙	โครงการป้องกันการจมน้ำในเด็กปฐมวัย	เพื่อป้องกันการจมน้ำในเด็กปฐมวัย	เด็กเล็ก ศพด.	๑๕,๐๐๐	๑๕,๐๐๐	๑๕,๐๐๐	๑๕,๐๐๐	๑๕,๐๐๐	ปีละ ๑ ครั้ง	เด็กได้เรียนรู้วิธีป้องกันตนเองจากการจมน้ำ	สำนักปลัด
๓๐	โครงการรณรงค์สวมหมวกนิรภัยให้กับเด็กปฐมวัยในศูนย์พัฒนาเด็กเล็กวัดดอนเมือง	เพื่อลดการบาดเจ็บและเสียชีวิตของอุบัติเหตุที่เกิดจากการขับขี่จักรยานยนต์	เด็กเล็ก ศพด.	๕,๐๐๐	๕,๐๐๐	๕,๐๐๐	๕,๐๐๐	๕,๐๐๐	ปีละ ๑ ครั้ง	เด็กทุกคนได้รับความรู้ในการสวมหมวกนิรภัย	สำนักปลัด
๓๑	โครงการจัดกิจกรรมวันสำคัญทางศาสนา	เพื่อส่งเสริมการเรียนรู้เกี่ยวกับวันสำคัญทางศาสนาให้กับเด็ก ศพด.	เด็กเล็ก ศพด.	๕๐,๐๐๐	๕๐,๐๐๐	๕๐,๐๐๐	๕๐,๐๐๐	๕๐,๐๐๐	ตลอดทั้งปี	เด็กมีความรู้เกี่ยวกับวันสำคัญทางศาสนา	สำนักปลัด

➤ แผนงานอุตสาหกรรมและการโยธา

ที่	โครงการ	วัตถุประสงค์	เป้าหมาย (ผลผลิตของโครงการ)	งบประมาณ					ตัวชี้วัด (KPI)	ผลที่คาดว่าจะได้รับ	หน่วยงาน ที่รับผิดชอบ
				๒๕๖๖	๒๕๖๗	๒๕๖๘	๒๕๖๙	๒๕๗๐			
๑	โครงการก่อสร้างห้องน้ำ คนพิการ/ผู้สูงอายุ	เพื่ออำนวยความสะดวกให้กับคน พิการและผู้สูงอายุในสถานที่ ราชการ	ก่อสร้างห้องน้ำ จำนวน ๑ ห้อง	๑๐๐,๐๐๐	๑๐๐,๐๐๐	๑๐๐,๐๐๐	๑๐๐,๐๐๐	๑๐๐,๐๐๐	จำนวน ๑ ห้อง	ผู้พิการมีห้องน้ำใช้ที่ ความปลอดภัย	กองช่าง
๒	โครงการจัดทำป้ายแสดง สัญลักษณ์ ทิศทาง ตำแหน่ง สิ่งอำนวยความสะดวก ต่างๆ สำหรับ คนพิการหรือผู้สูงอายุ	เพื่ออำนวยความสะดวกให้กับคน พิการและผู้สูงอายุในสถานที่ ราชการ	จัดทำป้ายแสดงสัญลักษณ์ ทิศทาง ตำแหน่ง สิ่งอำนวยความสะดวก จำนวน ๕ ป้าย	๒๐,๐๐๐	๒๐,๐๐๐	๒๐,๐๐๐	๒๐,๐๐๐	๒๐,๐๐๐	จัดทำป้าย จำนวน ๕ ป้าย	ผู้พิการได้รับ ความ สะดวกในการใช้ บริการ	กองช่าง

➤ แผนงานสร้างความเข้มแข็งของชุมชน

ที่	โครงการ	วัตถุประสงค์	เป้าหมาย (ผลผลิตของโครงการ)	งบประมาณ					ตัวชี้วัด (KPI)	ผลที่คาดว่าจะได้รับ	หน่วยงานที่รับผิดชอบ
				๒๕๖๖	๒๕๖๗	๒๕๖๘	๒๕๖๙	๒๕๗๐			
๑	โครงการส่งเสริมด้านอาชีพ	เพื่อพัฒนาและส่งเสริมอาชีพด้านต่างๆ	จัดอบรมและให้ความรู้แก่กลุ่มอาชีพต่างๆ ในเขต อบต.วังไผ่ จำนวน ๕๐ คน	๑๕,๐๐๐	๑๕,๐๐๐	๑๕,๐๐๐	๑๕,๐๐๐	๑๕,๐๐๐	จำนวน ๕๐ คน	ประชาชนได้รับการส่งเสริมอาชีพ	สำนักปลัด
๒	โครงการอบรมเชิงปฏิบัติการสนับสนุนการจัดตั้งชมรม To Be Number One	เพื่อพัฒนาศักยภาพเยาวชนในชุมชน	จำนวน ๑ กลุ่ม	๑๐,๐๐๐	๑๐,๐๐๐	๑๐,๐๐๐	๑๐,๐๐๐	๑๐,๐๐๐	จำนวน ๑ กลุ่ม	เยาวชนได้พัฒนาศักยภาพตนเอง	สำนักปลัด
๓	โครงการเศรษฐกิจพอเพียง	เพื่อส่งเสริม/ให้ความรู้แนวทางเศรษฐกิจพอเพียงให้กับชุมชนในเขต อบต.	จำนวน ๗ หมู่บ้าน	๕,๐๐๐	๕,๐๐๐	๕,๐๐๐	๕,๐๐๐	๕,๐๐๐	จำนวน ๗ หมู่บ้าน	ประชาชนมีความรู้ในการประกอบอาชีพตามแบบเศรษฐกิจพอเพียง	สำนักปลัด
๔	โครงการส่งเสริม/สนับสนุนการป้องกันและแก้ไขปัญหาเด็กและเยาวชนตั้งครรภ์ไม่พร้อม ในเขต อบต.วังไผ่	เพื่อส่งเสริม/สนับสนุนนโยบายของรัฐบาลในการป้องกันและแก้ไขปัญหาเด็กและเยาวชนตั้งครรภ์ไม่พร้อม	ปีละ ๑ ครั้ง	๕,๐๐๐	๕,๐๐๐	๕,๐๐๐	๕,๐๐๐	๕,๐๐๐	ปีละ ๑ ครั้ง	เยาวชนได้รับการส่งเสริม/สนับสนุนตามนโยบายรัฐบาล	สำนักปลัด
๕	โครงการอบรมเยาวชนร่วมใจ ต้านภัยยาเสพติด	เพื่อให้เยาวชนตระหนักถึงผลร้ายของยาเสพติดเยาวชนห่างไกลจากยาเสพติด	จำนวน ๑ ครั้ง	๑๒,๐๐๐	๑๒,๐๐๐	๑๒,๐๐๐	๑๒,๐๐๐	๑๒,๐๐๐	จำนวน ๑ ครั้ง	เยาวชนตระหนักถึงผลร้ายของยาเสพติด	สำนักปลัด

ที่	โครงการ	วัตถุประสงค์	เป้าหมาย (ผลผลิตของโครงการ)	งบประมาณ					ตัวชี้วัด (KPI)	ผลที่คาดว่าจะได้รับ	หน่วยงานที่รับผิดชอบ
				๒๕๖๖	๒๕๖๗	๒๕๖๘	๒๕๖๙	๒๕๗๐			
๖	โครงการอบรมให้ความรู้เรื่องโรคเอดส์และเพศศึกษา	เพื่อให้ประชาชนและเยาวชนรู้จักวิธีการป้องกันตนเองในการที่จะไม่เป็นโรคเอดส์	จำนวน ๑ ครั้ง	๑๕,๐๐๐	๑๕,๐๐๐	๑๕,๐๐๐	๑๕,๐๐๐	๑๕,๐๐๐	จำนวน ๑ ครั้ง	ประชาชนและเยาวชนรู้จักวิธีการป้องกันตนเองจากโรคเอดส์	สำนักปลัด
๗	โครงการอบรมพัฒนาสตรีและเสริมสร้างความเข้มแข็งของครอบครัว	เพื่อให้สตรีมีการพัฒนาและมีความเข้มแข็งในการดำเนินชีวิต	อบรมพัฒนาสตรีจำนวน ๑ ครั้ง	๑๐,๐๐๐	๑๐,๐๐๐	๑๐,๐๐๐	๑๐,๐๐๐	๑๐,๐๐๐	จำนวน ๑ ครั้ง	สตรีมีการพัฒนาและมีความเข้มแข็งในการดำเนินชีวิต	สำนักปลัด
๘	สนับสนุนโครงการอาสาสมัครดูแลผู้สูงอายุที่บ้าน (อผส.) หรืออุดหนุนโครงการอาสาสมัครดูแลผู้สูงอายุที่บ้าน (อผส.)	เพื่อดูแลผู้สูงอายุที่ขาดคนดูแลช่วยเหลือในท้องถิ่นชุมชน	อาสาสมัครเพื่อดูแลผู้สูงอายุ เดือนละ ๑ ครั้ง	๒๐,๐๐๐	๒๐,๐๐๐	๒๐,๐๐๐	๒๐,๐๐๐	๒๐,๐๐๐	อาสาสมัครเพื่อดูแลผู้สูงอายุเดือนละ ๑ ครั้ง	อาสาสมัครดูแลผู้สูงอายุที่บ้าน (อผส.) อย่างทั่วถึง	สปสช., อบต.วังไผ่
๙	โครงการจัดทำดินทำกินแปลงทุ่งสำนัก ม.๘ ม.๑๒	เพื่อให้ประชาชนที่มีที่ดินทำกิน	ประชาชนตำบลวังไผ่	๑๐๐,๐๐๐	๑๐๐,๐๐๐	๑๐๐,๐๐๐	๑๐๐,๐๐๐	๑๐๐,๐๐๐	ประชาชนตำบลวังไผ่	ประชาชนมีที่ดินทำกิน	สำนักปลัด
๑๐	โครงการป้องกันและแก้ไขปัญหายาเสพติด	๑.เพื่อบูรณาการร่วมกับหน่วยงานอื่น สร้างภูมิคุ้มกันยาเสพติดในเด็กและเยาวชนนอกสถานศึกษา ๒. เพื่อจัดอบรม รมรณรงค์ การป้องกัน การบำบัดรักษาฟื้นฟูผู้ติดยาเสพติด	ประชาชน ในเขตอบต.วังไผ่	๒๐,๐๐๐	๒๐,๐๐๐	๒๐,๐๐๐	๒๐,๐๐๐	๒๐,๐๐๐	จำนวน ๗ หมู่บ้าน	เด็ก เยาวชน และประชาชนรู้เท่าทันและห่างไกลยาเสพติด	สำนักปลัด

➤ แผนงานสาธารณสุข

ที่	โครงการ	วัตถุประสงค์	เป้าหมาย (ผลผลิตของโครงการ)	งบประมาณ					ตัวชี้วัด (KPI)	ผลที่คาดว่าจะได้รับ	หน่วยงาน ที่รับผิดชอบ
				๒๕๖๖	๒๕๖๗	๒๕๖๘	๒๕๖๙	๒๕๗๐			
๑	โครงการป้องกันโรค ไข้เลือดออก/ชิคุนกุนยา และ การพ่นยุงลาย	เพื่อป้องกันการเกิดโรค ไข้เลือดออก	พ่นยุงลาย อย่างน้อย เดือนละ ๑ ครั้ง	๖๐,๐๐๐	๖๐,๐๐๐	๖๐,๐๐๐	๖๐,๐๐๐	๖๐,๐๐๐	เดือนละ ๑ ครั้ง	ประชาชนไม่เป็น ไข้เลือดออก	สปสข., อบต.วังไผ่
๒	โครงการคัดกรองโรคเบาหวาน และความดันโลหิตสูง ในเขต อบต.วังไผ่	เพื่อคัดกรองโรคเบาหวานและ ความดันโลหิตสูงในประชาชน อายุ ๔๐ ปีขึ้นไปในตำบล	ปีละ ๑ ครั้ง	๗๒,๐๐๐	๗๒,๐๐๐	๗๒,๐๐๐	๗๒,๐๐๐	๗๒,๐๐๐	ปีละ ๑ ครั้ง	ประชาชนเป็น โรคเบาหวานและ ความดันโลหิตสูง น้อยลง	สปสข., อบต.วังไผ่
๓	โครงการรณรงค์ป้องกัน ควบคุมโรคไม่ติดต่อ	เพื่อให้ประชาชนในเขต อบต. วังไผ่มีความรู้ความเข้าใจที่ ถูกต้องและสามารถดูแล สุขภาพของตนเองได้หรือการ ดำเนินการป้องกันและควบคุม โรค เช่น โรคพิษสุนัขบ้าฯ	จำนวน ๗ หมู่บ้าน	๖๐,๐๐๐	๖๐,๐๐๐	๖๐,๐๐๐	๖๐,๐๐๐	๖๐,๐๐๐	จำนวน ๗ หมู่บ้าน	ประชาชนมี ความรู้ ในการ ป้องกันควบคุม โรคไม่ติดต่อ	สำนักปลัด
๔	โครงการส่งเสริมดูแลสุขภาพ ผู้สูงอายุ ผู้พิการ ผู้ป่วยเอดส์ ภายในเขต อบต.วังไผ่	เพื่อจัดกิจกรรมการส่งเสริม สุขภาพให้กับผู้สูงอายุ	ปีละ ๑ ครั้ง	๒๐,๐๐๐	๒๐,๐๐๐	๒๐,๐๐๐	๒๐,๐๐๐	๒๐,๐๐๐	ปีละ ๑ ครั้ง	ผู้สูงอายุมีสุขภาพ แข็งแรง	สำนักปลัด, กองช่าง
๕	โครงการหรือกิจกรรมอบรม/ ให้ความรู้อาสาสมัครนมแม่	เพื่อส่งเสริมอาสาสมัครให้มี ความรู้เรื่องการเลี้ยงลูกด้วย นมแม่	ปีละ ๑ ครั้ง	๑๐,๐๐๐	๑๐,๐๐๐	๑๐,๐๐๐	๑๐,๐๐๐	๑๐,๐๐๐	ปีละ ๑ ครั้ง	อาสาสมัครมี ความรู้เกี่ยวกับ การเลี้ยงลูกด้วย นมแม่	สปสข., อบต.วังไผ่

ที่	โครงการ	วัตถุประสงค์	เป้าหมาย (ผลผลิตของโครงการ)	งบประมาณ					ตัวชี้วัด (KPI)	ผลที่คาดว่าจะได้รับ	หน่วยงาน ที่รับผิดชอบ
				๒๕๖๖	๒๕๖๗	๒๕๖๘	๒๕๖๙	๒๕๗๐			
๖	โครงการรณรงค์ป้องกันและควบคุมโรคติดต่อ	เพื่อรณรงค์ป้องกันและควบคุมการแพร่ระบาดของโรคติดต่อ เช่น โรคไวรัสโคโรนา (covid-๑๙) โรคไข้เลือดออก โรคอุจจาระร่วง มาลาเรีย วัณโรค ไข้หวัดนก รวมถึงโรคต่างๆ ที่อาจเกิดขึ้นในพื้นที่ชุมชน/ตำบล ฯลฯ	- ลดการแพร่ระบาดของโรคติดต่อในพื้นที่ - ส่งเสริมให้ประชาชนมีส่วนร่วมและตระหนักเกี่ยวกับโรคติดต่อและรณรงค์ป้องกัน	๓๐,๐๐๐	๓๐,๐๐๐	๓๐,๐๐๐	๓๐,๐๐๐	๓๐,๐๐๐	มีการรณรงค์ป้องกัน ให้ความรู้กับประชาชนเกี่ยวกับปีละ ๑ ครั้ง	สามารถป้องกันและควบคุมการแพร่ระบาดของโรคติดต่อได้	สปสช., อบต.วังไผ่
๗	โครงการหรือกิจกรรมให้ความรู้ตรวจมะเร็งเต้านมด้วยตนเอง	เพื่อให้ความรู้เรื่องมะเร็งเต้านมแก่หญิงวัยเจริญพันธุ์อายุ ๓๕ ปีขึ้นไป	ปีละ ๑ ครั้ง	๒๗,๐๐๐	๒๗,๐๐๐	๒๗,๐๐๐	๒๗,๐๐๐	๒๗,๐๐๐	ปีละ ๑ ครั้ง	หญิงวัย ๓๕ ปีขึ้นไป สามารถตรวจหามะเร็งด้วยตนเอง ได้	สปสช., อบต.วังไผ่
๘	โครงการส่งเสริมสนับสนุนวัสดุอุปกรณ์ การป้องกันโรคระบาดและโรคติดต่อ	เพื่อควบคุมและป้องกันการแพร่ระบาดของโรค	จำนวน ๗ หมู่บ้าน	๓๐,๐๐๐	๓๐,๐๐๐	๓๐,๐๐๐	๓๐,๐๐๐	๓๐,๐๐๐	จำนวน ๗ หมู่บ้าน	ควบคุมและป้องกันการแพร่ระบาดของโรคได้	สปสช., อบต.วังไผ่
๙	โครงการคัดกรองมะเร็งปากมดลูกป้องกันได้ด้วยการใส่ใจตรวจคัดกรอง	เพื่อตรวจสอบสุขภาพและคัดกรองมะเร็งปากมดลูกแก่หญิงวัยเจริญพันธุ์	จำนวน ๗ หมู่บ้าน	๒๗,๐๐๐	๒๗,๐๐๐	๒๗,๐๐๐	๒๗,๐๐๐	๒๗,๐๐๐	จำนวน ๗ หมู่บ้าน	หญิงวัยเจริญพันธุ์ ได้รับการตรวจคัดกรองมะเร็ง	สปสช., อบต.วังไผ่
๑๐	ค่าใช้จ่ายในการจัดสวัสดิภาพสัตว์ของอบต.วังไผ่	เพื่อดำเนินการเกี่ยวกับการจัดสวัสดิภาพให้กับสัตว์	สัตว์ที่ได้รับการสำรวจใน เขตอบต.วังไผ่	๕๐,๐๐๐	๕๐,๐๐๐	๕๐,๐๐๐	๕๐,๐๐๐	๕๐,๐๐๐	จำนวนตัวของสัตว์ที่ให้ความช่วยเหลือ	ให้การช่วยเหลือสัตว์ให้มีสวัสดิภาพที่ดีขึ้น	สำนักปลัด

ที่	โครงการ	วัตถุประสงค์	เป้าหมาย (ผลผลิตของโครงการ)	งบประมาณ					ตัวชี้วัด (KPI)	ผลที่คาดว่าจะได้รับ	หน่วยงาน ที่รับผิดชอบ
				๒๕๖๖	๒๕๖๗	๒๕๖๘	๒๕๖๙	๒๕๗๐			
๑๑	โครงการพัฒนาทักษะความรู้ เยาวชนเรื่องจริยธรรม โรคเอดส์ โรคอ้วน สารเสพติดและ เพศศึกษาภายในเขต อบต.วังไผ่	เพื่อให้เด็กและเยาวชนมี ความรู้ความเข้าใจที่ถูกต้อง	เด็กและเยาวชน ประมาณ จำนวน ๕๐ คน	๑๐,๐๐๐	๑๐,๐๐๐	๑๐,๐๐๐	๑๐,๐๐๐	๑๐,๐๐๐	จำนวน ๕๐ คน	เด็กและเยาวชนมี ความรู้เรื่อง จริยธรรม โรคเอดส์ โรคอ้วน สารเสพติดและ เพศศึกษาที่ถูกต้อง	สำนักปลัด
๑๒	โครงการควบคุมและป้องกันโรค พิษสุนัขบ้า	เพื่อป้องกันโรคพิษสุนัขบ้าที่ จะเกิดขึ้นกับสัตว์	สุนัขและแมวในเขตอบต. วังไผ่	๑๕,๐๐๐	๑๕,๐๐๐	๑๕,๐๐๐	๑๕,๐๐๐	๑๕,๐๐๐	ปีละ ๑ ครั้ง	ประชาชนปลอดภัย จากโรคพิษสุนัขบ้า	สำนักปลัด
๑๓	โครงการพระราชดำริ ด้านสาธารณสุข	เพื่อสนับสนุนและส่งเสริมให้ ชุมชน/หมู่บ้าน ดำเนินการ จัดทำโครงการพระราชดำริ ด้านสาธารณสุข ฯ	จำนวนหมู่บ้านละ ๒๐,๐๐๐ บาท	๑๔๐,๐๐๐	๑๔๐,๐๐๐	๑๔๐,๐๐๐	๑๔๐,๐๐๐	๑๔๐,๐๐๐	จำนวน ๗ หมู่บ้าน	สืบสานพระราช ปณิธานตาม แนวทางโครงการ พระราชดำริด้าน สาธารณสุข	สำนักปลัด
๑๔	โครงการจัดบริการดูแลระยะยาว ด้านสาธารณสุขสำหรับผู้สูงอายุ ที่มีภาวะพึ่งพิง/โครงการ อาสาสมัครบริบาลเพื่อดูแล ผู้สูงอายุและผู้มีภาวะพึ่งพิง	เพื่อให้ผู้สูงอายุและผู้มีภาวะ พึ่งพิงได้รับการดูแล	ผู้สูงอายุที่มีภาวะพึ่งพิง	๑๕,๐๐๐	๑๕,๐๐๐	๑๕,๐๐๐	๑๕,๐๐๐	๑๕,๐๐๐	เดือนละ ๑ ครั้ง	ผู้สูงอายุและผู้มี ภาวะพึ่งพิงได้รับ การดูแล	สปสช., อบต.วังไผ่
๑๕	โครงการสัตว์ปลอดโรคคน ปลอดภัย โรคพิษสุนัขบ้าตาม ปณิธาน ศ.ดร.สมเด็จพะเจ้า นอญนางเธอ เจ้าฟ้าจุฬาภรณ วลัยลักษณ์ฯ	เพื่อป้องกันโรคพิษสุนัขบ้าที่ จะเกิดขึ้นกับสัตว์ และ ประชากรในเขตอบต.วังไผ่	สุนัขและแมวได้รับการขึ้น ทะเบียนและปลอดจาก โรคพิษสุนัขบ้า	๕๐,๐๐๐	๕๐,๐๐๐	๕๐,๐๐๐	๕๐,๐๐๐	๕๐,๐๐๐	ปีละ ๑ ครั้ง	ประชาชนปลอดภัย จากโรคพิษสุนัขบ้า	สำนักปลัด

ที่	โครงการ	วัตถุประสงค์	เป้าหมาย (ผลผลิตของโครงการ)	งบประมาณ					ตัวชี้วัด (KPI)	ผลที่คาดว่าจะ ได้รับ	หน่วยงาน ที่รับผิดชอบ
				๒๕๖๖	๒๕๖๗	๒๕๖๘	๒๕๖๙	๒๕๗๐			
๑๖	โครงการ/กิจกรรมให้ความช่วยเหลือประชาชนด้านการป้องกันและควบคุมโรคติดต่อ	เพื่อช่วยเหลือประชาชน เช่น สนับสนุนให้มีการป้องกัน การควบคุม การแพร่ และการระงับการระบาดของโรคนั้น สร้างภูมิคุ้มกันโรคให้กับผู้ที่มีภาวะเสี่ยง การเฝ้าระวังป้องกัน และควบคุมโรคติดต่อ ฯลฯ	ประชาชนในเขต อบต.วังไผ่	๒๐,๐๐๐	๒๐,๐๐๐	๒๐,๐๐๐	๒๐,๐๐๐	๒๐,๐๐๐	จำนวน ๗ หมู่บ้าน	ประชาชนได้รับความช่วยเหลือด้านป้องกันและควบคุมโรคติดต่อ	สำนักปลัด
๑๗	โครงการอบรมเชิงปฏิบัติการปฐมพยาบาลและการช่วยฟื้นคืนชีพขั้นพื้นฐานสำหรับแกนนำด้านสุขภาพ	๑.เพื่อให้แกนนำด้านสุขภาพมีความรู้ทักษะการปฐมพยาบาลเบื้องต้นและการเคลื่อนย้ายผู้ประสบอุบัติเหตุก่อนส่งต่อไปยังโรงพยาบาล ๒.เพื่อให้แกนนำด้านสุขภาพมีทักษะการฟื้นคืนชีพ	แกนนำประชาชนในเขต อบต.วังไผ่	๓๐,๐๐๐	๓๐,๐๐๐	๓๐,๐๐๐	๓๐,๐๐๐	๓๐,๐๐๐	ปีละ ๑ ครั้ง	แกนนำมีทักษะความรู้ในการให้ความช่วยเหลือ	สปสข., อบต.วังไผ่
๑๘	โครงการเฝ้าระวังควบคุมโรคมือ เท้า ปาก ในศูนย์พัฒนาเด็กเล็ก	เพื่อให้เด็กในศูนย์พัฒนาเด็กเล็กปลอดภัยจากโรคมือ เท้า ปาก	จำนวนเด็กศพด.ดอนเมือง	๑๐,๐๐๐	๑๐,๐๐๐	๑๐,๐๐๐	๑๐,๐๐๐	๑๐,๐๐๐	๑ ปี	เด็กปลอดภัยจากการเป็นโรคมือปาก เท้า	สปสข., อบต.วังไผ่

ที่	โครงการ	วัตถุประสงค์	เป้าหมาย (ผลผลิตของโครงการ)	งบประมาณ					ตัวชี้วัด (KPI)	ผลที่คาดว่าจะได้รับ	หน่วยงาน ที่รับผิดชอบ
				๒๕๖๖	๒๕๖๗	๒๕๖๘	๒๕๖๙	๒๕๗๐			
๑๙	โครงการควบคุมป้องกันและค้นหาผู้ป่วยวัณโรค	๑.เพื่อสร้างความตระหนักของชุมชนในการควบคุมป้องกันโรควัณโรค ๒.เพื่อพัฒนาคุณภาพการดูแลรักษาผู้ป่วยวัณโรคในชุมชน	จำนวนกลุ่มวัยแรงงาน ๕๐ คน	๑๗,๐๐๐	๑๗,๐๐๐	๑๗,๐๐๐	๑๗,๐๐๐	๑๗,๐๐๐	จำนวน ๕๐ คน	ประชาชนตระหนักเกี่ยวกับการควบคุมโรควัณโรค	สปสข., อบต.วังไผ่
๒๐	โครงการปลอดลูกน้ำยุงลาย ปลอดก้นไข่เลือดออกตำบลวังไผ่	เพื่อให้ประชาชนทุกหลังคาเรือนตระหนักและร่วมมือในการป้องกันโรคไข้เลือดออก	ประชาชนในเขตอบต.วังไผ่	๒๓,๐๐๐	๒๓,๐๐๐	๒๓,๐๐๐	๒๓,๐๐๐	๒๓,๐๐๐	จำนวน ๑ ปี	ประชาชนสามารถป้องกันตนเองจากการเกิดโรคไข้เลือดออก	สปสข., อบต.วังไผ่
๒๑	โครงการส่งเสริมและพัฒนาผู้ประกอบการและผู้สัมผัสอาหารในชุมชน เพื่อบริการอาหารที่สะอาดและปลอดภัย	เพื่อให้ประชาชนได้รับการบริการอาหารที่สะอาดปลอดภัย	ประชาชนในเขตอบต.วังไผ่	๒๐,๐๐๐	๒๐,๐๐๐	๒๐,๐๐๐	๒๐,๐๐๐	๒๐,๐๐๐	ประชาชนจำนวน ๗ หมู่บ้าน	ประชาชนได้รับบริการอาหารที่สะอาดปลอดภัย	สำนักปลัด

➤ แผนงานงบกลาง

ที่	โครงการ	วัตถุประสงค์	เป้าหมาย (ผลผลิตของโครงการ)	งบประมาณ					ตัวชี้วัด (KPI)	ผลที่คาดว่าจะได้รับ	หน่วยงาน ที่รับผิดชอบ
				๒๕๖๖	๒๕๖๗	๒๕๖๘	๒๕๖๙	๒๕๗๐			
๑	โครงการสร้างหลักประกันด้านรายได้แก่ผู้สูงอายุ (สำหรับสนับสนุนเบี้ยยังชีพผู้สูงอายุ) ตามนโยบายของรัฐบาล	เพื่อสนับสนุนการเสริมสร้างสวัสดิการทางสังคมให้แก่ผู้สูงอายุและสนับสนุนการสงเคราะห์เบี้ยยังชีพผู้สูงอายุตามนโยบายของรัฐบาล	ผู้สูงอายุที่มีอายุครบ ๖๐ ปีบริบูรณ์ขึ้นไปในแต่ละปี	๔,๐๗๒,๐๐๐	๔,๒๒๐,๐๐๐	๔,๓๖๐,๐๐๐	๔,๕๑๐,๐๐๐	๔,๖๕๐,๐๐๐	เดือนละ ๑ ครั้ง	ผู้สูงอายุได้รับการสงเคราะห์เบี้ยยังชีพ	สำนักปลัด
๒	โครงการสงเคราะห์และจัดสวัสดิการผู้ป่วยโรคเอดส์	เพื่อให้ผู้ป่วยเอดส์ได้รับการสงเคราะห์และสวัสดิการจากรัฐอย่างทั่วถึงตามนโยบายของรัฐบาล	จ่ายเบี้ยยังชีพผู้ป่วยเอดส์ในตำบลวังไผ่ที่ขึ้นทะเบียนไว้	๔๘,๐๐๐	๔๘,๐๐๐	๔๘,๐๐๐	๔๘,๐๐๐	๔๘,๐๐๐	เดือนละ ๑ ครั้ง	ผู้ป่วยเอดส์ได้รับการสงเคราะห์และสวัสดิการ	สำนักปลัด
๓	โครงการสร้างหลักประกันด้านรายได้ สำหรับสนับสนุนการเสริมสร้างสวัสดิการทางสังคมให้แก่ผู้พิการหรือทุพพลภาพ	เพื่อให้คนพิการได้รับสวัสดิการอย่างทั่วถึงตามนโยบายของรัฐบาล	จ่ายเบี้ยยังชีพให้แก่ผู้พิการหรือทุพพลภาพในตำบลวังไผ่ที่ขึ้นทะเบียนไว้	๖๗๒,๐๐๐	๖๘๘,๐๐๐	๗๑๐,๐๐๐	๗๒๐,๐๐๐	๗๓๕,๐๐๐	เดือนละ ๑ ครั้ง	ผู้พิการได้รับการสงเคราะห์และสวัสดิการ	สำนักปลัด
๔	โครงการให้ความช่วยเหลือประชาชน (ตามระเบียบกระทรวงมหาดไทยว่าด้วยค่าใช้จ่ายเพื่อช่วยเหลือประชาชนตามอำนาจหน้าที่ขององค์กรปกครองส่วนท้องถิ่น(ฉบับที่ ๒) พ.ศ. ๒๕๖๑)	เพื่อดำเนินงานแก้ไขปัญหาความเดือดร้อนของประชาชนในอบต.วังไผ่	เพื่อช่วยเหลือประชาชนด้านต่างๆเช่น ด้านสาธารณสุข ด้านการส่งเสริมและพัฒนาคุณภาพชีวิต การป้องกันและควบคุมโรคติดต่อ ฯลฯ	๕๐,๐๐๐	๕๐,๐๐๐	๕๐,๐๐๐	๕๐,๐๐๐	๕๐,๐๐๐	จำนวน ๗ หมู่บ้าน	สามารถให้ความช่วยเหลือประชาชนได้อย่างมีประสิทธิภาพ	สำนักงานปลัด

➤ แผนงานสังคมสงเคราะห์

ที่	โครงการ	วัตถุประสงค์	เป้าหมาย (ผลผลิตของโครงการ)	งบประมาณและที่ผ่านมา					ตัวชี้วัด (KPI)	ผลที่คาดว่าจะได้รับ	หน่วยงาน ที่รับผิดชอบ
				๒๕๖๖	๒๕๖๗	๒๕๖๘	๒๕๖๙	๒๕๗๐			
๑	โครงการ/กิจกรรม ให้ความช่วยเหลือประชาชนด้านการส่งเสริมและพัฒนาคุณภาพชีวิต	๑.เพื่อเหลือประชาชนด้านการส่งเสริมและพัฒนาคุณภาพชีวิตตามหลักเกณฑ์ของกระทรวงพัฒนาสังคมและความมั่นคงของมนุษย์ ๒.เพื่อส่งเสริมพัฒนาประชาชนให้มีความรู้ ด้านต่างๆ ในการพัฒนาคุณภาพชีวิตที่ดีขึ้น	ประชาชนในเขต อบต.วังไผ่	๓๐,๐๐๐	๓๐,๐๐๐	๓๐,๐๐๐	๓๐,๐๐๐	๓๐,๐๐๐	- จำนวนคนที่ได้รับการช่วยเหลือ	ประชาชนมีคุณภาพชีวิตที่ดีขึ้น	สำนักปลัด

ก. ยุทธศาสตร์จังหวัดที่ ๔ การปรับปรุงระบบการบริหารจัดการเชิงบูรณาการและความมั่นคง

ข. ยุทธศาสตร์การพัฒนาของ อปท. ในเขตจังหวัดชุมพร ยุทธศาสตร์ที่ ๓ การจัดระเบียบชุมชน/สังคม/และการรักษาความสงบเรียบร้อย

ยุทธศาสตร์การพัฒนาอปท. ที่ ๓ การจัดระเบียบชุมชน/สังคม/และการรักษาความสงบเรียบร้อย

➤ แผนงานอุตสาหกรรมและการโยธา

ที่	โครงการ	วัตถุประสงค์	เป้าหมาย (ผลผลิตของโครงการ)	งบประมาณและที่ผ่านมา					ตัวชี้วัด (KPI)	ผลที่คาดว่าจะได้รับ	หน่วยงาน ที่รับผิดชอบ
				๒๕๖๖	๒๕๖๗	๒๕๖๘	๒๕๖๙	๒๕๗๐			
๑	โครงการก่อสร้างศูนย์ อปพร. อบต.วังไผ่	เพื่อเพิ่มศักยภาพในการ ให้บริการประชาชนได้ สะดวก รวดเร็วขึ้น	ก่อสร้างศูนย์ อปพร. จำนวน ๑ ศูนย์	-	๕๐๐,๐๐๐	-	-	-	จำนวน ๑ ศูนย์	มีสถานที่ ให้บริการใน การให้ความ ช่วยเหลือ ประชาชนที่ ได้รับความ เดือดร้อน	กองช่าง
๒	โครงการจัดตั้งศูนย์วิทยุสื่อสาร ของ อบต.วังไผ่/ศูนย์ป้องกัน และบรรเทาสาธารณภัย	เพื่อใช้ในการติดต่อสื่อสารใน การปฏิบัติงานในภารกิจด้าน การป้องกันและบรรเทาสา ธารณภัยเมื่อเกิดภัยพิบัติใน ชุมชนรวมทั้งงานอื่นที่ เกี่ยวข้อง	ก่อตั้งศูนย์วิทยุ จำนวน ๑ ศูนย์	-	-	๕๐๐,๐๐๐	๕๐๐,๐๐๐	-	สร้างศูนย์วิทยุ สื่อสาร จำนวน ๑ ศูนย์	มีสถานที่ ให้บริการใน การให้ความ ช่วยเหลือ ประชาชนที่ ได้รับความ เดือดร้อน	กองช่าง
๓	ติดตั้งกล้องวงจรปิด CCTV พร้อมอุปกรณ์การรับสัญญาณ	เพื่อป้องกันความพร้อม ปลอดภัยในชีวิตและ ทรัพย์สินของประชาชนใน หมู่บ้าน	ติดตั้งกล้องวงจรปิดพร้อม อุปกรณ์รับสัญญาณ ใน พื้นที่หมู่ที่ ๑, ๔, ๖, ๘, ๙, ๑๐ และหมู่ ๑๒ ต.วังไผ่	๙๐๐,๐๐๐	๙๐๐,๐๐๐	๙๐๐,๐๐๐	๙๐๐,๐๐๐	๙๐๐,๐๐๐	จำนวน ๗ หมู่บ้าน	ประชาชนมี ความปลอดภัย ในชีวิตและ ทรัพย์สิน	กองช่าง

➤ แผนงานการรักษาความสงบภายใน

ที่	โครงการ	วัตถุประสงค์	เป้าหมาย (ผลผลิตของโครงการ)	งบประมาณและที่ผ่านมา					ตัวชี้วัด (KPI)	ผลที่คาดว่าจะได้รับ	หน่วยงาน ที่รับผิดชอบ
				๒๕๖๖	๒๕๖๖	๒๕๖๗	๒๕๖๘	๒๕๗๐			
๑	โครงการป้องกันและแก้ไข ปัญหาความเดือดร้อนร้อน อันเกิดจากภัยพิบัติหรือ ป้องกันและบรรเทาสาธารณ ภัยในเขต อบต.วังไผ่	เพื่อให้การช่วยเหลือผู้ได้รับ ความเดือดร้อนจากภัยพิบัติ เช่น อุทกภัย ภัยแล้ง ภัย หนาว อัคคีภัย วาตภัย ดิน โคลนถล่ม อุบัติภัย ฯลฯ ได้ ทันทั่วถึง	จำนวน ๗ หมู่บ้าน	๑๐๐,๐๐๐	๑๐๐,๐๐๐	๑๐๐,๐๐๐	๑๐๐,๐๐๐	๑๐๐,๐๐๐	จำนวน ๗ หมู่บ้าน	ผู้ประสบภัยได้รับ การช่วยเหลือ	สำนักปลัด
๒	โครงการฝึกอบรมเพิ่ม ประสิทธิภาพ อปพร.	เพื่อเสริมสร้างประสิทธิภาพ บุคลากรในการปฏิบัติหน้าที่ ให้มีประสิทธิภาพอยู่เสมอ	จำนวน ๑ ครั้ง	๒๐,๐๐๐	๒๐,๐๐๐	๒๐,๐๐๐	๒๐,๐๐๐	๒๐,๐๐๐	จำนวน ๑ ครั้ง	เจ้าหน้าที่มี ประสิทธิภาพใน การปฏิบัติงาน	สำนักปลัด
๓	โครงการฝึกอบรม/ทบทวน ชุดปฏิบัติการจิตอาสาภัย พิบัติ	เพื่อเสริมสร้างประสิทธิภาพ บุคลากรในการปฏิบัติหน้าที่ ให้มีประสิทธิภาพอยู่เสมอ	จำนวน ๑ ครั้ง	๘๐,๐๐๐	๘๐,๐๐๐	๘๐,๐๐๐	๘๐,๐๐๐	๘๐,๐๐๐	จำนวน ๑ ครั้ง	เจ้าหน้าที่มี ประสิทธิภาพใน การปฏิบัติงาน	สำนักปลัด
๔	โครงการรณรงค์ป้องกันและ ลดอุบัติเหตุทางถนนช่วง เทศกาล	เพื่อป้องกันและลดจำนวน ผู้บาดเจ็บและเสียชีวิตจาก อุบัติเหตุทางถนน	- จัดโครงการรณรงค์ ป้องกันและลดอุบัติเหตุ - จัดตั้งจุดตรวจ/จุด บริการประชาชน - จัดทำเอกสารแผ่นพับ/ ป้ายรณรงค์	๕๐,๐๐๐	๕๐,๐๐๐	๕๐,๐๐๐	๕๐,๐๐๐	๕๐,๐๐๐	จำนวน ๒ ครั้ง/ปี	มีผู้บาดเจ็บและ ผู้เสียชีวิตน้อยลง	สำนักปลัด

ที่	โครงการ	วัตถุประสงค์	เป้าหมาย (ผลผลิตของโครงการ)	งบประมาณและที่ผ่านมา					ตัวชี้วัด (KPI)	ผลที่คาดว่าจะได้รับ	หน่วยงาน ที่รับผิดชอบ
				๒๕๖๖	๒๕๖๖	๒๕๖๗	๒๕๖๘	๒๕๗๐			
๕	โครงการฝึกซ้อมแผนป้องกันและบรรเทาสาธารณภัย	เพื่อเป็นการป้องกันและบรรเทาสาธารณภัยและรักษาความสงบเรียบร้อยในเขตองค์การบริหารส่วนตำบลวังไผ่	ทำการฝึกซ้อมแผนให้แก่ประชาชนในเขต อบต.วังไผ่	๕๐,๐๐๐	๕๐,๐๐๐	๕๐,๐๐๐	๕๐,๐๐๐	๕๐,๐๐๐	ปีละ ๑ ครั้ง	สามารถช่วยเหลือประชาชนได้ทันที	สำนักปลัด
๖	โครงการรณรงค์ส่งเสริมการสวมหมวกนิรภัย	เพื่อให้ประชาชนได้สวมหมวกนิรภัย ป้องกันการบาดเจ็บและเสียชีวิต	-อบรม/รณรงค์การสวมหมวกนิรภัยให้กับประชาชนและเยาวชน	๑๐,๐๐๐	๑๐,๐๐๐	๑๐,๐๐๐	๑๐,๐๐๐	๑๐,๐๐๐	อบรม ปีละ ๑ ครั้ง	ประชาชนสวมหมวกกันน็อคในการขับขี่รถจักรยานยนต์	สำนักปลัด
๗	โครงการ/กิจกรรมให้ความช่วยเหลือประชาชนด้านสาธารณสุข	เพื่อช่วยเหลือประชาชนผู้ประสบสาธารณภัยหรือ ภัยพิบัติฉุกเฉิน	ประชาชนในเขต อบต.วังไผ่	๓๐,๐๐๐	๓๐,๐๐๐	๓๐,๐๐๐	๓๐,๐๐๐	๓๐,๐๐๐	ตลอดปี	สามารถช่วยเหลือประชาชนได้ทันที	สำนักปลัด
๘	โครงการส่งเสริม/สนับสนุนอบรมและการรณรงค์ป้องกันและควบคุมไฟป่าและหมอกควัน	เพื่อส่งเสริม/สนับสนุนอบรมและการรณรงค์ป้องกันและควบคุมไฟป่าและหมอกควัน	ปีละ ๑ ครั้ง	๕,๐๐๐	๕,๐๐๐	๕,๐๐๐	๕,๐๐๐	๕,๐๐๐	ปีละ ๑ ครั้ง	สามารถดับไฟป่าได้อย่างรวดเร็ว	สำนักปลัด
๙	โครงการหรือกิจกรรมการป้องกันและแก้ไขปัญหาเสพติด	เพื่อป้องกันและแก้ไขปัญหาเสพติดในชุมชน/ประชาชนมีความรู้เกี่ยวกับโทษของยาเสพติดหรือสนับสนุนหน่วยงานอื่นในการจัดอบรมให้ความรู้หรือการบำบัดตามนโยบายรัฐบาล	ปีละ ๑ ครั้ง	๔๐,๐๐๐	๔๐,๐๐๐	๔๐,๐๐๐	๔๐,๐๐๐	๔๐,๐๐๐	ปีละ ๑ ครั้ง	ผู้ติดยาเสพติดได้รับการบำบัดตามนโยบายรัฐบาล	สำนักปลัด

ก. ยุทธศาสตร์จังหวัดที่ ๓ การบริหารจัดการทรัพยากรธรรมชาติและสิ่งแวดล้อม

ข. ยุทธศาสตร์การพัฒนาของ อปท. ในเขตจังหวัดชุมพร ยุทธศาสตร์ที่ ๔ พัฒนาการวางแผน การส่งเสริมการลงทุน พาณิชยกรรมและการท่องเที่ยว

ยุทธศาสตร์การพัฒนาอปท. ที่ ๔ พัฒนาด้านการส่งเสริมการเกษตร การลงทุน พาณิชยกรรมและการท่องเที่ยว

➤ แผนงานการเกษตร

ที่	โครงการ	วัตถุประสงค์	เป้าหมาย (ผลผลิตของโครงการ)	งบประมาณและที่ผ่านมา					ตัวชี้วัด (KPI)	ผลที่คาดว่าจะได้รับ	หน่วยงาน ที่รับผิดชอบ
				๒๕๖๖	๒๕๖๖	๒๕๖๗	๒๕๖๘	๒๕๗๐			
๑	โครงการส่งเสริมหรือสนับสนุนการปลูกพืชผักสวนครัวรั้วกินได้	เพื่อเป็นการส่งเสริมสนับสนุนให้ประชาชนทั่วไป ได้ปลูกพืชผักสวนครัวไว้บริโภคเอง ลดภาระค่าใช้จ่ายและได้รับประทานผักปลอดสารพิษ	จำนวน ๗ หมู่บ้าน	๑๐,๐๐๐	๑๐,๐๐๐	๑๐,๐๐๐	๑๐,๐๐๐	๑๐,๐๐๐	จำนวน ๗ หมู่บ้าน	.ประชาชนมีผักปลอดสารพิษไว้รับประทาน ช่วยลดภาระค่าใช้จ่ายในครัวเรือน	สำนักปลัด

ก. ยุทธศาสตร์จังหวัดที่ ๓ การบริหารจัดการทรัพยากรธรรมชาติและสิ่งแวดล้อม

ข. ยุทธศาสตร์การพัฒนาของ อปท. ในเขตจังหวัดชุมพร ยุทธศาสตร์ที่ ๕ การบริหารจัดการและการอนุรักษ์ทรัพยากรธรรมชาติและสิ่งแวดล้อม

ยุทธศาสตร์การพัฒนา อปท. ที่ ๕ การอนุรักษ์ทรัพยากรธรรมชาติและสิ่งแวดล้อม

➤ แผนงานการเกษตร

ที่	โครงการ	วัตถุประสงค์	เป้าหมาย (ผลผลิตของโครงการ)	งบประมาณและที่ผ่านมา					ตัวชี้วัด (KPI)	ผลที่คาดว่าจะได้รับ	หน่วยงาน ที่รับผิดชอบ
				๒๕๖๖	๒๕๖๗	๒๕๖๘	๒๕๖๙	๒๕๗๐			
๑	โครงการปรับปรุงภูมิทัศน์	เพื่อปรับปรุงภูมิทัศน์ให้สวยงาม สะอาดตาเป็นแหล่งเรียนรู้ หรือ แหล่งท่องเที่ยว เช่น บริเวณที่ทำการ อบต.วังไผ่ ศพด. เขาม้ายัง คลองนอก สองข้างทางถนน/ สถานที่สาธารณะ ฯลฯ	ปรับปรุงภูมิทัศน์ ปีละ ๑ ครั้ง	๑๐,๐๐๐	๑๐,๐๐๐	๑๐,๐๐๐	๑๐,๐๐๐	๑๐,๐๐๐	ปรับปรุงภูมิทัศน์ ปีละ ๑ ครั้ง	พื้นที่มีความสวยงามสะอาดตา	สำนักปลัด, กองช่าง
๒	โครงการปลูกป่าเฉลิมพระเกียรติฯ	เพื่ออนุรักษ์ทรัพยากรธรรมชาติและสิ่งแวดล้อมให้มีความสมดุล	ปีละ ๑ ครั้ง	๑๐,๐๐๐	๑๐,๐๐๐	๑๐,๐๐๐	๑๐,๐๐๐	๑๐,๐๐๐	ปลูกป่าปีละ ๑ ครั้ง	ป่ามีความอุดมสมบูรณ์	สำนักปลัด
๓	โครงการปลูกต้นไม้บริเวณที่สาธารณะ/สองฝั่งคลอง/สองข้างทางในตำบลวังไผ่	เพื่ออนุรักษ์ทรัพยากรธรรมชาติและสิ่งแวดล้อมให้มีความสมดุล	ปีละ ๑ ครั้ง	๓๐,๐๐๐	๓๐,๐๐๐	๓๐,๐๐๐	๓๐,๐๐๐	๓๐,๐๐๐	ปลูกต้นไม้ที่สาธารณะ ปีละ ๑ ครั้ง	สภาพแวดล้อมมีความอุดมสมบูรณ์	สำนักปลัด
๔	โครงการอบต.สวยใสไร้มลพิษ	เพื่อส่งเสริมบทบาทของหน่วยงานรัฐให้เป็นแบบอย่างที่ดีในการลดมลพิษจากขยะ	ปีละ ๒ ครั้ง	๒๐,๐๐๐	๒๐,๐๐๐	๒๐,๐๐๐	๒๐,๐๐๐	๒๐,๐๐๐	ปีละ ๒ ครั้ง	มลพิษจากขยะลดน้อยลง	สำนักปลัด
๕	โครงการลดการใช้โฟมพลาสติก	เพื่อให้ส่งเสริมการใช้วัสดุที่ย่อยสลายได้	ทั้งปี	๒๐,๐๐๐	๒๐,๐๐๐	๒๐,๐๐๐	๒๐,๐๐๐	๒๐,๐๐๐	๑ ปี	ประชาชนใช้วัสดุที่ย่อยสลายได้	สำนักปลัด

ก. ยุทธศาสตร์จังหวัดที่ ๒ การพัฒนาคน ครอบครัว ชุมชน และสังคมให้มีคุณภาพ

ข. ยุทธศาสตร์การพัฒนาของ อปท. ในเขตจังหวัดชุมพร ยุทธศาสตร์ที่ ๖ การส่งเสริมศิลปะ วัฒนธรรม จารีตประเพณี และภูมิปัญญาท้องถิ่น

ยุทธศาสตร์การพัฒนาอปท. ที่ ๖ ด้านศาสนา ศิลปะ วัฒนธรรม จารีตประเพณี และภูมิปัญญาท้องถิ่น

➤ แผนงานการศาสนาวัฒนธรรมและนันทนาการ

ที่	โครงการ	วัตถุประสงค์	เป้าหมาย (ผลผลิตของโครงการ)	งบประมาณและที่ผ่านมา					ตัวชี้วัด (KPI)	ผลที่คาดว่าจะได้รับ	หน่วยงาน ที่รับผิดชอบ
				๒๕๖๖	๒๕๖๗	๒๕๖๘	๒๕๖๙	๒๕๗๐			
๑	โครงการสืบสานประเพณี ลอยกระทง	เพื่อให้ประชาชน อนุรักษ์ รักษาขนบธรรมเนียม ประเพณีที่ต้งามของท้องถิ่น ให้คงอยู่สืบไป	ปีละ ๑ ครั้ง	๘๐,๐๐๐	๘๐,๐๐๐	๘๐,๐๐๐	๘๐,๐๐๐	๘๐,๐๐๐	ปีละ ๑ ครั้ง	ประชาชนมี ส่วนร่วมในการ สืบทอด ประเพณี ท้องถิ่น	สำนักปลัด
๒	โครงการสืบสานประเพณี แห่เทียนพรรษา	เพื่อให้ประชาชน เด็ก และ เยาวชน ได้สืบสานประเพณี การแห่เทียน	ปีละ ๑ ครั้ง	๕,๐๐๐	๕,๐๐๐	๕,๐๐๐	๕,๐๐๐	๕,๐๐๐	ปีละ ๑ ครั้ง	ประชาชนมี ส่วนร่วมในการ สืบทอด ประเพณี ท้องถิ่น	สำนักปลัด
๓	โครงการสนับสนุนการจัด งานประเพณีสงกรานต์และ สลากภัต ของตำบลวังไผ่	เพื่อสืบสานวัฒนธรรม ประเพณีที่ต้งามให้คงอยู่ สืบไป	ปีละ ๑ ครั้ง	๑๐๐,๐๐๐	๑๐๐,๐๐๐	๑๐๐,๐๐๐	๑๐๐,๐๐๐	๑๐๐,๐๐๐	ปีละ ๑ ครั้ง	ประชาชนมี ส่วนร่วมในการ สืบทอด ประเพณี ท้องถิ่น	สำนักปลัด
๔	โครงการ อบต.รักษาศิลป์ ๕	เพื่อให้เกิดความสุข ความต้งามในการ ดำเนินชีวิต	พนักงานอบต./ ผู้บริหาร/สมาชิกสภา/ นักเรียน/ประชาชน ทั่วไป	๕,๐๐๐	๕,๐๐๐	๕,๐๐๐	๕,๐๐๐	๕,๐๐๐	ปีละ ๑ ครั้ง	ผู้ที่เข้าร่วม กิจกรรมรักษา ศิลป์ มีความสงบ และเกิด ความสุขในชีวิต	สำนักปลัด

ที่	โครงการ	วัตถุประสงค์	เป้าหมาย (ผลผลิตของโครงการ)	งบประมาณและที่ผ่านมา					ตัวชี้วัด (KPI)	ผลที่คาดว่าจะได้รับ	หน่วยงาน ที่รับผิดชอบ
				๒๕๖๖	๒๕๖๗	๒๕๖๘	๒๕๖๙	๒๕๗๐			
๕	โครงการเฉลิมพระเกียรติพระบาทสมเด็จพระเจ้าอยู่หัวฯ, พระนางเจ้าพระบรมราชินีฯ	เพื่อให้ประชาชนเห็นความสำคัญของสถาบันพระมหากษัตริย์ที่ต้องเทิดทูนไว้	คณะผู้บริหาร สมาชิกสภาฯ เจ้าหน้าที่ อบต. วังไผ่ และประชาชนเข้าร่วมกิจกรรมถวายพระพรแสดงความจงรักภักดีตลอดทั้งปี	๑๐,๐๐๐	๑,๐๐๐	๑๐,๐๐๐	๑๐,๐๐๐	๑๐,๐๐๐	ปีละ ๑ ครั้ง	ประชาชนเห็นความสำคัญของสถาบันพระมหากษัตริย์ที่ต้องเทิดทูนและร่วมกันปกป้อง	สำนักปลัด
๖	โครงการแข่งขันกีฬาเรือยาวตำบลวังไผ่	เพื่อส่งเสริมกีฬาเรือยาวและอนุรักษ์ขนบธรรมเนียมประเพณีการแข่งขันเรือยาวให้คงอยู่สืบไป	จำนวน ๑ ครั้ง	๑๐๐,๐๐๐	๑๐๐,๐๐๐	๑๐๐,๐๐๐	๑๐๐,๐๐๐	๑๐๐,๐๐๐	ปีละ ๑ ครั้ง	ประชาชนให้ความสำคัญ และร่วมอนุรักษ์วัฒนธรรมการแข่งขันเรือยาว	สำนักปลัด
๗	โครงการแข่งขันกีฬาท้องถิ่นหรือกีฬาประจำตำบล	เพื่อส่งเสริมและสนับสนุนการออกกำลังกายและเสริมสร้างความสามัคคี	จัดแข่งขันกีฬาภายในและภายนอกตำบล	๑๐๐,๐๐๐	๑๐๐,๐๐๐	๑๐๐,๐๐๐	๑๐๐,๐๐๐	๑๐๐,๐๐๐	ปีละ ๑ ครั้ง	ประชาชนได้ออกกำลังกายและมีความสามัคคีมากขึ้น	สำนักปลัด

ก. ยุทธศาสตร์จังหวัดที่ ๔ การปรับปรุงระบบการบริหารจัดการเชิงบูรณาการและความมั่นคง
 ข. ยุทธศาสตร์การพัฒนาของ อปท. ในเขตจังหวัดชุมพร ยุทธศาสตร์ที่ ๗ การบริหารจัดการ
 ยุทธศาสตร์การพัฒนาอปท. ที่ ๗ การบริหารจัดการ และการพัฒนาคุณภาพการให้บริการ
 แผนงานเคหะและชุมชน

ที่	โครงการ	วัตถุประสงค์	เป้าหมาย (ผลผลิตของโครงการ)	งบประมาณและที่ผ่านมา					ตัวชี้วัด (KPI)	ผลที่คาดว่าจะได้รับ	หน่วยงาน ที่รับผิดชอบ
				๒๕๖๖	๒๕๖๗	๒๕๖๘	๒๕๖๙	๒๕๗๐			
๑.	โครงการบริหารจัดการ สิ่งแวดล้อมในชุมชน ท้องถิ่น เพื่อสุขภาวะที่ดี ของประชาชน	เพื่อจัดโครงการ/กิจกรรม เกี่ยวกับการแก้ไขปัญหา สิ่งแวดล้อมในชุมชน/ตำบล เช่น น้ำเสียจากฟาร์มหมู ฯลฯ	มีการจัดโครงการ/กิจกรรมปี ละ ๑ ครั้ง	๕๐,๐๐๐	๕๐,๐๐๐	๕๐,๐๐๐	๕๐,๐๐๐	๕๐,๐๐๐	เรื่องร้องเรียน ด้าน สิ่งแวดล้อม ในชุมชน ลดลง ๖๐%	ประชาชนมีคุณภาพ ชีวิตที่ดี ไม่มีปัญหา ด้านสิ่งแวดล้อม	กองช่าง
๒.	โครงการบูรณาการการ กำจัดการขยะ/การบริหาร จัดการขยะ/การรักษา สิ่งแวดล้อมในชุมชนหรือ ร่วมกับ อปท.อื่นในการ บริหารจัดการขยะมูลฝอย	-เพื่อดำเนินโครงการหรือจัด กิจกรรมเกี่ยวกับการรณรงค์ คัดแยกขยะมูลฝอย/การ ส่งเสริมระบบกำจัดการขยะ/การ จัดซื้อถังขยะ -เพื่อนำขยะมูลฝอยที่สามารถ ใช้ได้มาใช้ประโยชน์ด้านอื่นๆ เช่นการทำปุ๋ยหมัก ปุ๋ยอินทรีย์	-เพื่อให้ประชาชนมีส่วนร่วมใน การคัดแยกขยะ -เพื่อลดปริมาณขยะมูลฝอยใน พื้นที่ -เพื่อนำขยะมูลฝอยที่ใช้ ประโยชน์ได้ มาใช้ประโยชน์ใน ด้านอื่น -เพื่ออำนวยความสะดวกและ จัดหาถังขยะมาทดแทนถังเดิม ที่ชำรุด	๑๐๐,๐๐๐	๑๐๐,๐๐๐	๑๐๐,๐๐๐	๑๐๐,๐๐๐	๑๐๐,๐๐๐	ประชาชนมี ความรู้ความ เข้าใจ สามารถแยก ขยะและลด ปริมาณขยะ ได้เพิ่มขึ้น ร้อยละ ๖๐	-ประชาชนมีการแยก ขยะ -ประชาชนขนนำขยะ มูลฝอยมาใช้ ประโยชน์ด้านอื่น เช่น ทำปุ๋ยหมัก -ปริมาณขยะลดลง	กองช่าง
๓	ปรับปรุงระบบการระบาย น้ำในชุมชน/ตำบล หรือ การ บูรณาการร่วมกับ พื้นที่ใกล้เคียงหรือที่ เกี่ยวข้อง	-เพื่อปรับปรุงระบบการระบาย น้ำในชุมชน/ตำบล -เพื่อป้องกันปัญหา น้ำท่วมขัง	ปรับปรุงระบบการระบายน้ำ	๘๐,๐๐๐	๘๐,๐๐๐	๘๐,๐๐๐	๘๐,๐๐๐	๘๐,๐๐๐	ปีละ ๑ ครั้ง	ระบายน้ำได้ดี	กองช่าง

แผนงานอุตสาหกรรมและการโยธา

ที่	โครงการ	วัตถุประสงค์	เป้าหมาย (ผลผลิตของโครงการ)	งบประมาณและที่ผ่านมา					ตัวชี้วัด (KPI)	ผลที่คาดว่าจะได้รับ	หน่วยงาน ที่รับผิดชอบ
				๒๕๖๖	๒๕๖๗	๒๕๖๘	๒๕๖๙	๒๕๗๐			
๑	ปรับปรุงห้องประชุมอบต. ว่างใหม่	เพื่อปรับปรุงห้องประชุม ให้มีสภาพพร้อมใช้งานในการประชุมและรับรองผู้มาตรวจเยี่ยมการปฏิบัติราชการ	ซ่อมแซมฝ้าเพดานและทาสีภายในของห้องประชุม	๑๐๐,๐๐๐	๑๐๐,๐๐๐	๑๐๐,๐๐๐	๑๐๐,๐๐๐	๑๐๐,๐๐๐	ห้องประชุม อบต. ว่างใหม่มีสภาพพร้อมใช้งาน	ผู้ใช้บริการห้องประชุมมีความพึงพอใจ	กองช่าง
๒	ก่อสร้างที่จอดรถบริเวณศูนย์พัฒนาเด็กเล็ก	เพื่อเป็นที่จอดของผู้ปกครอง/ประชาชนผู้มาติดต่อราชการ	ขนาดกว้าง ๗ ม. ยาว ๑๘ ม. สูง ๓.๒๐ ม	๕๐๐,๐๐๐	๕๐๐,๐๐๐	๕๐๐,๐๐๐	๕๐๐,๐๐๐	๕๐๐,๐๐๐	อบต. ว่างใหม่ที่มีจอดรถเพียงพอต่อความต้องการ	ผู้ปกครอง/ประชาชนที่มาติดต่อราชการมีที่จอดรถที่สะดวกและปลอดภัย	กองช่าง
๓	ก่อสร้างรั้วที่ทำการ อบต. ว่างใหม่	เพื่อให้ อบต. ว่างใหม่มีความเป็นระเบียบเรียบร้อย สะอาด สวยงามและมีความปลอดภัยแก่ผู้มาติดต่อราชการและพนักงานผู้ปฏิบัติงาน	ก่อสร้างรั้วระยะทางยาว ๓๙ เมตร	๒๐๐,๐๐๐	๒๐๐,๐๐๐	๒๐๐,๐๐๐	๒๐๐,๐๐๐	๒๐๐,๐๐๐	อบต. ว่างใหม่มีความเป็นระเบียบ สะอาด และปลอดภัย	ผู้มารับบริการและผู้ปฏิบัติงานมีความพึงพอใจและมีความปลอดภัยในชีวิตและทรัพย์สิน	กองช่าง
๔	โครงการก่อสร้างประตูรั้วศูนย์พัฒนาเด็กเล็ก	เพื่อความสะดวกในการรับ-ส่งนักเรียนศูนย์พัฒนาเด็กเล็ก	ประตูรั้วศูนย์พัฒนาเด็กเล็ก จำนวน ๑ บาน	๒๕,๐๐๐	๒๕,๐๐๐	๒๕,๐๐๐	๒๕,๐๐๐	๒๕,๐๐๐	จำนวน ๑ บาน	ความสะดวกในการรับ-ส่ง นักเรียน	กองช่าง
๖	ติดตั้งเหล็กตัดหน้าต่างอาคารศูนย์พัฒนาเด็กเล็ก	เพื่อป้องกันการขโมยทรัพย์สินของ ศพด. สูญหาย	หน้าต่าง อาคาร ศพด. จำนวน ๑๑ บาน	๖๐,๐๐๐	๖๐,๐๐๐	๖๐,๐๐๐	๖๐,๐๐๐	๖๐,๐๐๐	จำนวน ๑๑ บาน	ป้องกันการทรัพย์สินภายในอาคาร ศพด.	กองช่าง

ที่	โครงการ	วัตถุประสงค์	เป้าหมาย (ผลผลิตของโครงการ)	งบประมาณและที่ผ่านมา					ตัวชี้วัด (KPI)	ผลที่คาดว่าจะได้รับ	หน่วยงาน ที่รับผิดชอบ
				๒๕๖๖	๒๕๖๗	๒๕๖๘	๒๕๖๙	๒๕๗๐			
๗	ซ่อมแซม/ปรับปรุง อาคาร ศูนย์พัฒนาเด็กเล็ก	เพื่อให้อาคารศูนย์พัฒนาเด็กเล็กมีสภาพการใช้งานที่ปลอดภัย	อาคารศูนย์พัฒนาเด็กเล็ก มีสภาพสมบูรณ์ปลอดภัย	๕๐,๐๐๐	๕๐,๐๐๐	๕๐,๐๐๐	๕๐,๐๐๐	๕๐,๐๐๐	จำนวน ๑ ครั้ง	อาคารศูนย์พัฒนาเด็กเล็ก อยู่ในสภาพ แข็งแรง ปลอดภัย	กองช่าง
๘	ก่อสร้างอาคารเก็บของ/ อาคารอเนกประสงค์ ศูนย์พัฒนาเด็กเล็ก	เพื่อให้มีสถานที่สำหรับเก็บเอกสาร วัสดุอุปกรณ์ ฯลฯ	ขนาดกว้าง ๕ x ๖ เมตร จำนวน ๑ หลัง	๓๐๐,๐๐๐	๓๐๐,๐๐๐	๓๐๐,๐๐๐	๓๐๐,๐๐๐	๓๐๐,๐๐๐	จำนวน ๑ หลัง	เอกสารถูกเก็บอย่างเป็นระเบียบ ป้องกันการชำรุดเสียหาย	กองช่าง
๙	สร้างสนามเด็กเล่น ศพด.	เพื่อให้เด็กนักเรียน ศพด. มีสนามเด็กเล่นที่ได้มาตรฐาน	สร้างสนามเด็กเล่น ศพด. (ตามแบบที่ อบต. กำหนด)	๓๐๐,๐๐๐	๓๐๐,๐๐๐	๓๐๐,๐๐๐	๓๐๐,๐๐๐	๓๐๐,๐๐๐	จำนวน ๑ แห่ง	ศูนย์พัฒนาเด็ก มีสนามเด็กเล่นตามมาตรฐาน	กองช่าง
๑๐	ก่อสร้างที่ทำการ อบต.วังไผ่	เพื่อให้มีอาคาร สถานที่สำหรับให้บริการประชาชนที่ได้มาตรฐาน	จำนวน ๑ หลัง	-	๑๕,๐๐๐,๐๐๐	๑๕,๐๐๐,๐๐๐	๑๕,๐๐๐,๐๐๐	๑๕,๐๐๐,๐๐๐	จำนวน ๑ หลัง	อบต.วังไผ่มีอาคารสถานที่ที่ได้มาตรฐานรองรับประชาชนมารับบริการ	กองช่าง

➤ แผนงานบริหารงานทั่วไป

ร.ท.	โครงการ	วัตถุประสงค์	เป้าหมาย (ผลผลิตของโครงการ)	งบประมาณและที่ผ่านมา					ตัวชี้วัด (KPI)	ผลที่คาดว่าจะได้รับ	หน่วยงาน ที่รับผิดชอบ
				๒๕๖๖	๒๕๖๗	๒๕๖๘	๒๕๖๙	๒๕๗๐			
๑	โครงการเพิ่มประสิทธิภาพการปฏิบัติงานของบุคลากร	เพื่อพัฒนาประสิทธิภาพของบุคลากรในท้องถิ่น/ตำบลในการปฏิบัติงาน	ปีละ ๑ ครั้ง	๑๐๐,๐๐๐	๑๐๐,๐๐๐	๑๐๐,๐๐๐	๑๐๐,๐๐๐	๑๐๐,๐๐๐	ปีละ ๑ ครั้ง	บุคลากรมีความรู้เพิ่มขึ้น และมีประสิทธิภาพในการทำงานเพิ่มขึ้น	สำนักปลัด, กองคลัง, กองช่าง
๒	โครงการอินเทอร์เน็ตตำบลเพื่อประชาชน	เพื่อให้ประชาชนได้มีโอกาสในการเรียนรู้พัฒนาศักยภาพมากยิ่งขึ้น	ประชาชนทั่วไป นักเรียน นักศึกษา	๕,๐๐๐	๕,๐๐๐	๕,๐๐๐	๕,๐๐๐	๕,๐๐๐	ตลอดทั้งปี	ประชาชนได้มีโอกาสในการเรียนรู้ และมีศักยภาพมากยิ่งขึ้น	สำนักปลัด
๓	โครงการอบรมคุณธรรมจริยธรรมแก่ผู้บริหาร สมาชิกสภาฯ พนักงานส่วนตำบลและพนักงานจ้าง อบต.วังไผ่	เพื่อพัฒนาความรู้ความสามารถของบุคลากร	บุคลากร ผู้บริหาร สมาชิกสภาฯ ฯลฯ	๕๐,๐๐๐	๕๐,๐๐๐	๕๐,๐๐๐	๕๐,๐๐๐	๕๐,๐๐๐	ตลอดทั้งปี	บุคลากรพัฒนาความรู้ความสามารถเพิ่มมากขึ้น	สำนักปลัด
๔	โครงการประชาสัมพันธ์ข้อมูลข่าวสารของ อบต.วังไผ่	เพื่อเสริมสร้างความรู้ความเข้าใจที่ถูกต้องของประชาชนต่อการปฏิบัติงานของ อบต.วังไผ่	ประชาชนทั่วไปในเขต อบต.วังไผ่	๑๐,๐๐๐	๑๐,๐๐๐	๑๐,๐๐๐	๑๐,๐๐๐	๑๐,๐๐๐	จำนวน ๗ หมู่บ้าน	ประชาชนได้รับรู้ข่าวสารต่างๆ	สำนักปลัด
๕	โครงการสำรวจความพึงพอใจของประชาชนที่มีต่อการปฏิบัติงานของ อบต.วังไผ่	เพื่อรับทราบความคิดเห็น ข้อเสนอแนะของประชาชน	ประชาชนทั่วไปในเขต อบต.วังไผ่	๓๐,๐๐๐	๓๐,๐๐๐	๓๐,๐๐๐	๓๐,๐๐๐	๓๐,๐๐๐	ปีละ ๑ ครั้ง	อบต.สามารถนำข้อเสนอมาปรับปรุงให้ดียิ่งขึ้น	สำนักปลัด

ที่	โครงการ	วัตถุประสงค์	เป้าหมาย (ผลผลิตของโครงการ)	งบประมาณและที่ผ่านมา					ตัวชี้วัด (KPI)	ผลที่คาดว่าจะได้รับ	หน่วยงาน ที่รับผิดชอบ
				๒๕๖๖	๒๕๖๗	๒๕๖๘	๒๕๖๙	๒๕๗๐			
๖	โครงการ อบต.เคลื่อนที่	-เพื่อให้บริการประชาชนในชุมชนให้ได้รับการบริการอย่างทั่วถึง	ออกบริการประชาชน ในเขต อบต.วังไผ่	๒๐,๐๐๐	๒๐,๐๐๐	๒๐,๐๐๐	๒๐,๐๐๐	๒๐,๐๐๐	ปีละ ๑ ครั้ง	ประชาชนได้รับการบริการอย่างทั่วถึง	สำนักปลัด
๗	โครงการจัดกิจกรรมเนื่องในวันท้องถิ่นไทย (๑๘ มีนาคม) ของทุกปี	เพื่อรำลึกถึงพระมหากรุณาธิคุณแห่งพระบาทสมเด็จพระจุลจอมเกล้าเจ้าอยู่หัว รัชกาลที่ ๕ ที่ได้ทรงโปรดเกล้าโปรดกระหม่อมให้จัดตั้งตำบลท่าฉลอมขึ้นเป็นสุขาภิบาลท้องถิ่นแห่งแรก	- จัดนิทรรศการหรือกิจกรรมเผยแพร่ผลงานของอปท. - จัดกิจกรรมสาธารณประโยชน์	๑๐,๐๐๐	๑๐,๐๐๐	๑๐,๐๐๐	๑๐,๐๐๐	๑๐,๐๐๐	ปีละ ๑ ครั้ง	อบต.ได้มีการจัดนิทรรศการและร่วมกิจกรรมกับท้องถิ่นอื่น	สำนักปลัด
๘	โครงการส่งเสริมกิจกรรมตามนโยบายของรัฐบาล/หรือตามหนังสือสั่งการที่เกี่ยวข้อง	-เพื่อดำเนินกิจกรรมตามนโยบายของรัฐบาล/ คสช. หรือตามหนังสือสั่งการที่เกี่ยวข้อง	ดำเนินการตามกิจกรรมตามนโยบายของรัฐบาล	๒๐,๐๐๐	๒๐,๐๐๐	๒๐,๐๐๐	๒๐,๐๐๐	๒๐,๐๐๐	ตลอดทั้งปี	ร่วมจัดทำกิจกรรมต่างตามนโยบายของรัฐบาล	สำนักปลัด
๙	โครงการปรับปรุงจัดทำแผนที่ภาษีและทะเบียนทรัพย์สิน	เพื่อพัฒนาระบบการจัดเก็บภาษีให้มีประสิทธิภาพมากยิ่งขึ้น	ข้อมูลเกี่ยวกับแผนที่ภาษีเป็นปัจจุบัน	๓๘๐,๐๐๐	๓๘๐,๐๐๐	๓๘๐,๐๐๐	๓๘๐,๐๐๐	๓๘๐,๐๐๐	ตลอดทั้งปี	อบต.มีรายได้จากการเก็บภาษีเพิ่มขึ้น	กองคลัง
๑๐	โครงการการจัดทำป้ายประชาสัมพันธ์การเก็บภาษีที่ดินและสิ่งปลูกสร้าง	เพื่อให้ประชาชนได้ทราบถึงระยะเวลาการเสียภาษีที่ดินและสิ่งปลูกสร้าง	ประชาสัมพันธ์ ปีละ ๑ ครั้ง	๑๐,๐๐๐	๑๐,๐๐๐	๑๐,๐๐๐	๑๐,๐๐๐	๑๐,๐๐๐	ปีละ ๑ ครั้ง	ประชาชนทราบระยะเวลาในการเก็บภาษี	กองคลัง

ที่	โครงการ	วัตถุประสงค์	เป้าหมาย (ผลผลิตของโครงการ)	งบประมาณและที่ผ่านมา					ตัวชี้วัด (KPI)	ผลที่คาดว่าจะได้รับ	หน่วยงาน ที่รับผิดชอบ
				๒๕๖๖	๒๕๖๗	๒๕๖๘	๒๕๖๙	๒๕๗๐			
๑๑	โครงการประชาสัมพันธ์การจดทะเบียนพาณิชย์	เพื่อให้ประชาชนได้ทราบถึงวิธีการจดทะเบียนพาณิชย์	ประชาสัมพันธ์ ปีละ ๑ ครั้ง	๑๐,๐๐๐	๑๐,๐๐๐	๑๐,๐๐๐	๑๐,๐๐๐	๑๐,๐๐๐	ปีละ ๑ ครั้ง	ประชาชนได้ทราบถึงวิธีการจดทะเบียนพาณิชย์	กองคลัง
๑๒	โครงการ “๓ ร่วมกับการพัฒนารายได้”	เพื่อเพิ่มประสิทธิภาพในการจัดเก็บรายได้ของ อบต.วังไผ่	ปีละ ๑ ครั้ง	๔๐,๐๐๐	๔๐,๐๐๐	๔๐,๐๐๐	๔๐,๐๐๐	๔๐,๐๐๐	ปีละ ๑ ครั้ง	การจัดเก็บภาษีและค่าธรรมเนียมต่างๆ ของอบต.วังไผ่มีประสิทธิภาพ ถูกต้อง ครบถ้วนมากขึ้น	กองคลัง

➤ แผนงานสร้างความเข้มแข็งของชุมชน

ที่	โครงการ	วัตถุประสงค์	เป้าหมาย (ผลผลิตของโครงการ)	งบประมาณและที่ผ่านมา					ตัวชี้วัด (KPI)	ผลที่คาดว่าจะได้รับ	หน่วยงาน ที่รับผิดชอบ
				๒๕๖๖	๒๕๖๗	๒๕๖๘	๒๕๖๙	๒๕๗๐			
๑	โครงการส่งเสริมสนับสนุนการมีส่วนร่วมของประชาชน การจัดทำเวทีประชาคม(การจัดทำแผนพัฒนาท้องถิ่น/แผนการดำเนินงาน/การติดตามประเมินผลแผน ฯลฯ)	-เพื่อส่งเสริมและสนับสนุนการให้ประชาชนมีส่วนร่วมในการทำประชาพิจารณ์ ตัดสินใจในเรื่องที่มีผลกระทบต่อประชาชน และร่วมขับเคลื่อนในการจัดทำแผนชุมชน	จำนวน ๗ หมู่บ้าน	๒๐,๐๐๐	๒๐,๐๐๐	๒๐,๐๐๐	๒๐,๐๐๐	๒๐,๐๐๐	จำนวน ๗ หมู่บ้าน	-ประชาชนมีส่วนร่วมในการตัดสินใจในเรื่องที่มีผลกระทบต่อประชาชน	สำนักปลัด
๒	โครงการอบรมให้ความรู้เกี่ยวกับประชาธิปไตยและการมีส่วนร่วมของประชาชน	เพื่อเสริมสร้างความรู้และจิตสำนึกความเป็นประชาธิปไตยอย่างแท้จริงและตระหนักถึงความสำคัญของการระดมการมีส่วนร่วม	จัดกิจกรรมอบรมหรือให้ความรู้แก่ตัวแทนประชาชนในพื้นที่ขององค์การบริหารส่วนตำบลวังไผ่	๓๐,๐๐๐	๓๐,๐๐๐	๓๐,๐๐๐	๓๐,๐๐๐	๓๐,๐๐๐	ปีละ ๑ ครั้ง	ประชาชนมีความรู้เกี่ยวกับประชาธิปไตยมากขึ้น	สำนักปลัด
๓	โครงการเลือกตั้งสมาชิกสภาท้องถิ่นและผู้บริหารท้องถิ่น	เพื่อให้การเลือกตั้งสมาชิกสภาท้องถิ่นและผู้บริหารท้องถิ่นเป็นไปด้วยความเรียบร้อยตามกฎหมาย	เพื่อให้ได้มาซึ่งสมาชิกสภาฯ และผู้บริหารท้องถิ่น	๒๐๐,๐๐๐	-	-	-	-	จำนวน ๑ ครั้ง	มีการจัดการเลือกตั้งเป็นไปด้วยความเรียบร้อย	สำนักปลัด
๔	โครงการพลเมืองคุณภาพ	เพื่อส่งเสริมให้ทุกครัวเรือนดำเนินชีวิตตามแนวทางวิถีประชาธิปไตย	ปีละ ๑ ครั้ง	๑๐,๐๐๐	๑๐,๐๐๐	๑๐,๐๐๐	๑๐,๐๐๐	๑๐,๐๐๐	ปีละ ๑ ครั้ง	ประชาชนมีความรู้เกี่ยวกับประชาธิปไตยมากขึ้น	สำนักปลัด
๕	โครงการศูนย์การเรียนรู้ บณวิถีประชาธิปไตย	เพื่อเป็นแหล่งส่งเสริมความรู้ประชาธิปไตยของตำบลวังไผ่	จำนวน ๑ แห่ง	๑๐,๐๐๐	๑๐,๐๐๐	๑๐,๐๐๐	๑๐,๐๐๐	๑๐,๐๐๐	ปีละ ๑ ครั้ง	ประชาชนมีความรู้เกี่ยวกับประชาธิปไตยมากขึ้น	สำนักปลัด

ก. ยุทธศาสตร์จังหวัดที่ ๔ การปรับปรุงระบบการบริหารจัดการเชิงบูรณาการและความมั่นคง

ข. ยุทธศาสตร์การพัฒนาของ อปท. ในเขตจังหวัดชุมพร ยุทธศาสตร์ที่ ๘ การเตรียมความพร้อมเข้าสู่ประชาคมอาเซียน

ยุทธศาสตร์การพัฒนาอปท.ที่ ๘ การเตรียมความพร้อมเข้าสู่ประชาคมอาเซียน

➤ แผนงานสร้างความเข้มแข็งของชุมชน

ที่	โครงการ	วัตถุประสงค์	เป้าหมาย (ผลผลิตของโครงการ)	งบประมาณและที่ผ่านมา					ตัวชี้วัด (KPI)	ผลที่คาดว่าจะได้รับ	หน่วยงาน ที่รับผิดชอบ
				๒๕๖๖	๒๕๖๗	๒๕๖๘	๒๕๖๙	๒๕๗๐			
๑	จัดทำป้ายบังคับการจราจร/ป้ายเตือน/ป้ายแนะนำการจราจร/ป้ายบอกทาง ในเขต อบต.วังไผ่	-เพื่อป้องกันและลดการชำรุดของถนนในเขต อบต.วังไผ่ -เพื่อให้ประชาชนในเขต อบต.วังไผ่ มีความสะดวกปลอดภัยในการใช้รถใช้ถนน	ป้าย จราจร จำนวน ๑๐ ป้าย	๑๐,๐๐๐	๑๐,๐๐๐	๑๐,๐๐๐	๑๐,๐๐๐	๑๐,๐๐๐	มีป้ายจราจรจำนวน ๑๐ ป้าย	ประชาชนได้เห็นป้ายบอกทางที่ชัดเจน	กองช่าง

➤ แผนงานการเกษตร

ที่	โครงการ	วัตถุประสงค์	เป้าหมาย (ผลผลิตของโครงการ)	งบประมาณและที่ผ่านมา					ตัวชี้วัด (KPI)	ผลที่คาดว่าจะได้รับ	หน่วยงาน ที่รับผิดชอบ
				๒๕๖๖	๒๕๖๗	๒๕๖๘	๒๕๖๙	๒๕๗๐			
๑	ปรับปรุงแหล่งท่องเที่ยวภายในชุมชน	เพื่อส่งเสริมการท่องเที่ยวในชุมชน/ตำบล	ปีละ ๑ ครั้ง	๕๐,๐๐๐	๕๐,๐๐๐	๕๐,๐๐๐	๕๐,๐๐๐	๕๐,๐๐๐	ปรับปรุงแหล่งท่องเที่ยวปีละ ๑ ครั้ง	มีประชาชนมาท่องเที่ยวเพิ่มมากขึ้น	สำนักปลัด
๒	ส่งเสริมสนับสนุนอนุรักษ์ความเป็นเอกลักษณ์ชุมชน	เพื่อส่งเสริมสนับสนุนอนุรักษ์ความเป็นเอกลักษณ์ของชุมชน อัตลักษณ์ของชุมชนในเขตอบต.วังไผ่ให้คงอยู่	ปีละ ๑ ครั้ง	๒๐,๐๐๐	๒๐,๐๐๐	๒๐,๐๐๐	๒๐,๐๐๐	๒๐,๐๐๐	จัดกิจกรรมปีละ ๑ ครั้ง	ประชาชนอนุรักษ์เอกลักษณ์ความเป็นไทย	สำนักปลัด

➤ แผนงานการศึกษา

ที่	โครงการ	วัตถุประสงค์	เป้าหมาย (ผลผลิตของโครงการ)	งบประมาณและที่ผ่านมา					ตัวชี้วัด (KPI)	ผลที่คาดว่าจะได้รับ	หน่วยงาน ที่รับผิดชอบ
				๒๕๖๖	๒๕๖๗	๒๕๖๘	๒๕๖๙	๒๕๗๐			
๑	โครงการส่งเสริมภาษา อาเซียน	เพื่อส่งเสริมด้านภาษาอาเซียน เช่น การให้ความรู้ทางด้าน ภาษาเมียนมาร์ ลาว อังกฤษ มาเลย์ เขมร ฟิลิปปินส์ ภาษา บาฮาซาอินโดนีเซีย ฯลฯ	นักเรียน/นักศึกษา/เยาวชน/ ประชาชนทั่วไปในเขตองค์การ บริหารส่วนตำบล วังไผ่	๑๐๐,๐๐๐	๑๐๐,๐๐๐	๑๐๐,๐๐๐	๑๐๐,๐๐๐	๑๐๐,๐๐๐	ปีละ ๑ ครั้ง	ประชาชน สามารถพูดและ สื่อสารกับ ประเทศที่เป็น ประเทศ อาเซียนได้	สำนักปลัด

ที่	แผนงาน	หมวด	ประเภท	เป้าหมาย (ผลผลิตของครุภัณฑ์)	งบประมาณ					หน่วยงาน ที่รับผิดชอบ
					๒๕๖๖	๒๕๖๗	๒๕๖๘	๒๕๖๙	๒๕๗๐	
๒๖	แผนงานบริหารงานทั่วไป	ค่าครุภัณฑ์	ครุภัณฑ์สำนักงาน	เครื่องถ่ายเอกสาร จำนวน ๑ เครื่อง	๑๒๐,๐๐๐	-	๑๒๐,๐๐๐	-	-	สำนักปลัด
๒๗	แผนงานบริหารงานทั่วไป	ค่าครุภัณฑ์	ครุภัณฑ์สำนักงาน	เครื่องปรับอากาศ จำนวน ๒ เครื่อง	-	๘๐,๐๐๐	-	๘๐,๐๐๐	-	สำนักปลัด
๒๘	แผนงานบริหารงานทั่วไป	ค่าครุภัณฑ์	ครุภัณฑ์สำนักงาน	โต๊ะทำงาน จำนวน ๓ ตัว	๑๕,๐๐๐	-	๑๕,๐๐๐	-	-	สำนักปลัด
๒๙	แผนงานบริหารงานทั่วไป	ค่าครุภัณฑ์	ครุภัณฑ์สำนักงาน	เก้าอี้ทำงาน จำนวน ๓ ตัว	๙,๐๐๐	-	๙,๐๐๐	-	-	สำนักปลัด
๓๐	แผนงานบริหารงานทั่วไป	ค่าครุภัณฑ์	ครุภัณฑ์คอมพิวเตอร์	เครื่องสแกนเนอร์ จำนวน ๑ เครื่อง	๒๐,๐๐๐	๒๐,๐๐๐	-	-	-	สำนักปลัด
๓๑	แผนงานบริหารงานทั่วไป	ค่าครุภัณฑ์	ครุภัณฑ์สำนักงาน	โต๊ะเนกประสงค์ จำนวน ๕ ตัว	-	-	๙,๐๐๐	๙,๐๐๐	-	สำนักปลัด
๓๒	แผนงานบริหารงานทั่วไป	ค่าครุภัณฑ์	ครุภัณฑ์สำนักงาน	บอร์ดติดประกาศ จำนวน ๑๐ ตัว	๘๐,๐๐๐	-	๘๐,๐๐๐	-	-	สำนักปลัด
๓๓	แผนงานบริหารงานทั่วไป	ค่าครุภัณฑ์	ครุภัณฑ์สำนักงาน	พัดลม จำนวน ๔ ตัว	-	-	๖,๐๐๐	๖,๐๐๐	-	สำนักปลัด
๓๔	แผนงานบริหารงานทั่วไป	ค่าครุภัณฑ์	ครุภัณฑ์อื่น	ป้ายไฟจราจรสามเหลี่ยม จำนวน ๔ ชุด	-	-	๓๐,๐๐๐	๓๐,๐๐๐	-	สำนักปลัด

ที่	แผนงาน	หมวด	ประเภท	เป้าหมาย (ผลผลิตของครุภัณฑ์)	งบประมาณ					หน่วยงาน ที่รับผิดชอบ
					๒๕๖๖	๒๕๖๗	๒๕๖๘	๒๕๖๙	๒๕๗๐	
๓๕	แผนงานบริหารงานทั่วไป	ค่าครุภัณฑ์	ครุภัณฑ์คอมพิวเตอร์	เครื่องคอมพิวเตอร์เน็ตบุ๊ก จำนวน ๑ เครื่อง	๒๕,๐๐๐	-	-	-	-	กองคลัง
๓๖	แผนงานบริหารงานทั่วไป	ค่าครุภัณฑ์	ครุภัณฑ์สำรวจ	เครื่องวัดระยะเลเซอร์ ๓๖๐ องศา	๑๐,๐๐๐	-	-	-	-	กองคลัง
๓๗	แผนงานบริหารงานทั่วไป	ค่าครุภัณฑ์	ครุภัณฑ์ยานพาหนะและขนส่ง	เทรลเลอร์ถังน้ำ ชนิดลากพ่วง จำนวน ๑ หาง	๒๐๐,๐๐๐	๒๐๐,๐๐๐	-	-	-	กองคลัง

ส่วนที่ ๔

การติดตามและประเมินผล

๔.๑ การติดตามและประเมินผลยุทธศาสตร์ขององค์กรปกครองส่วนท้องถิ่นในเขตจังหวัด

ตามพระราชบัญญัติกำหนดแผนและขั้นตอนการกระจายอำนาจให้แก่องค์กรปกครองส่วนท้องถิ่น พ.ศ. ๒๕๔๒ ได้กำหนดให้องค์กรปกครองส่วนท้องถิ่น มีอำนาจและหน้าที่ในการจัดทำแผนพัฒนาท้องถิ่นของตนเอง โดยในการจัดทำแผนพัฒนาขององค์กรปกครองส่วนท้องถิ่นนั้น จะต้องดำเนินการตามระเบียบกระทรวงมหาดไทย ว่าด้วยการจัดทำแผนพัฒนาขององค์กรปกครองส่วนท้องถิ่น พ.ศ. ๒๕๔๘ และที่แก้ไขเพิ่มเติมถึง (ฉบับที่ ๓) พ.ศ. ๒๕๖๑ ทั้งนี้ แผนพัฒนาท้องถิ่นจะต้องสอดคล้องกับแผนพัฒนาจังหวัด ยุทธศาสตร์การพัฒนาขององค์กรปกครองส่วนท้องถิ่นในเขตจังหวัด แผนพัฒนาอำเภอ แผนพัฒนาตำบล แผนพัฒนาหมู่บ้านหรือแผนชุมชน อันมีลักษณะเป็นการกำหนดรายละเอียดแผนงาน ดังนั้น จึงต้องมีการกำหนดยุทธศาสตร์การพัฒนาขององค์กรปกครองส่วนท้องถิ่นในเขตจังหวัดขึ้น ตามกระบวนการพิจารณาจากประชาคมท้องถิ่นระดับจังหวัด ร่วมกับคณะกรรมการพัฒนาองค์การบริหารส่วนจังหวัด คณะกรรมการประสานแผนพัฒนาท้องถิ่นระดับจังหวัด ผู้แทนองค์กรปกครองส่วนท้องถิ่นในเขตจังหวัด ร่วมกันจัดทำ ทบทวน หรือเปลี่ยนแปลงยุทธศาสตร์การพัฒนาขององค์กรปกครองส่วนท้องถิ่นในเขตจังหวัด เพื่อให้การจัดทำแผนพัฒนาขององค์กรปกครองส่วนท้องถิ่นเกิดประสิทธิภาพ ประสิทธิผล โดยนำยุทธศาสตร์การพัฒนาขององค์กรปกครองส่วนท้องถิ่นในเขตจังหวัดไปใช้เป็นแนวทางในการจัดทำแผนพัฒนาท้องถิ่นของตนเองได้ต่อไป และเพื่อให้สามารถบูรณาการกับแผนพัฒนาจังหวัด แผนปฏิบัติราชการประจำปีของจังหวัดและตอบสนองความต้องการของประชาชนอันจะนำไปสู่การจัดทำงบประมาณ ที่มีประสิทธิภาพในท้องถิ่นได้อย่างแท้จริง เป็นเครื่องมือในการพัฒนาท้องถิ่นให้เข้มแข็ง เกิดประโยชน์สูงสุดต่อประชาชนในท้องถิ่น

ดังนั้น องค์กรปกครองส่วนท้องถิ่น จึงต้องกำหนดยุทธศาสตร์การพัฒนาขององค์กรปกครองส่วนท้องถิ่นให้สอดคล้องยุทธศาสตร์การพัฒนาขององค์กรปกครองส่วนท้องถิ่นในเขตจังหวัด เพื่อนำไปสู่การ บูรณาการร่วมกัน ให้เกิดความสอดคล้องกับแผนพัฒนาจังหวัด สามารถเชื่อมโยงไปสู่แผนพัฒนากลุ่มจังหวัด แผนพัฒนาภาค แผนพัฒนาเศรษฐกิจและสังคมแห่งชาติ ฉบับที่ ๑๒ แผนยุทธศาสตร์ชาติ ๒๐ ปี ไทยแลนด์ ๔.๐ และในการจัดทำแผนพัฒนาท้องถิ่น (พ.ศ. ๒๕๖๖ – ๒๕๗๐) จะต้องมีการติดตามและติดตามและประเมินผลยุทธศาสตร์เพื่อความสอดคล้องแผนพัฒนาท้องถิ่นขององค์กรปกครองส่วนท้องถิ่น ตามระเบียบกระทรวงมหาดไทย ว่าด้วยการจัดทำแผนขององค์กรปกครองส่วนท้องถิ่น พ.ศ. ๒๕๔๘ และที่แก้ไขเพิ่มเติมถึง (ฉบับที่ ๓) พ.ศ. ๒๕๖๑ โดยคณะกรรมการติดตามและประเมินผลแผนพัฒนาท้องถิ่น จะต้องดำเนินการให้คะแนนตามเกณฑ์ที่กำหนดไว้ ซึ่งเป็นส่วนหนึ่งของการติดตามและประเมินผลแผนพัฒนา โดยดำเนินการให้แล้วเสร็จภายในหกสิบวัน นับแต่วันที่ประกาศใช้งบประมาณรายจ่าย รายละเอียดแนวทางการพิจารณาตามหนังสือกระทรวงมหาดไทย ด่วนที่สุด ที่ มท ๐๘๑๐.๓/ว ๗๔๖๗ ลงวันที่ ๑๕ ธันวาคม ๒๕๖๓ เรื่อง แนวทางการจัดทำแผนพัฒนาขององค์กรปกครองส่วนท้องถิ่น (พ.ศ. ๒๕๖๖ – ๒๕๗๐)

แนวทางการพิจารณาการติดตามและประเมินผลยุทธศาสตร์
เพื่อความสอดคล้องแผนพัฒนาท้องถิ่นขององค์กรปกครองส่วนท้องถิ่น

ประเด็นการพิจารณา	คะแนน
๑. ข้อมูลสภาพทั่วไปและข้อมูลพื้นฐานขององค์กรปกครองส่วนท้องถิ่น	๒๐
๒. การวิเคราะห์สถานการณ์และศักยภาพ	๒๐
๓. ยุทธศาสตร์ประกอบด้วย	๖๐
๓.๑ ยุทธศาสตร์ขององค์กรปกครองส่วนท้องถิ่น	(๑๐)
๓.๒ ยุทธศาสตร์ขององค์กรปกครองส่วนท้องถิ่นในเขตจังหวัด	(๑๐)
๓.๓ ยุทธศาสตร์จังหวัด	(๑๐)
๓.๔ วิสัยทัศน์	(๕)
๓.๕ กลยุทธ์	(๕)
๓.๖ เป้าประสงค์ของแต่ละประเด็นกลยุทธ์	(๕)
๓.๗ จุดยืนทางยุทธศาสตร์	(๕)
๓.๘ แผนงาน	(๕)
๓.๙ ความเชื่อมโยงของยุทธศาสตร์ในภาพรวม	(๕)
รวมคะแนน	๑๐๐

**แนวทางเบื้องต้นในการให้คะแนนแนวทางการพิจารณาการติดตามและประเมินผลยุทธศาสตร์
เพื่อความสอดคล้องแผนพัฒนาท้องถิ่นขององค์กรปกครองส่วนท้องถิ่น**

ประเด็นการ พิจารณา	รายละเอียดหลักเกณฑ์	คะแนน เต็ม	คะแนน ที่ได้
๑. ข้อมูลสภาพ ทั่วไปและข้อมูล พื้นฐานขององค์กร ปกครองส่วนท้องถิ่น	ควรประกอบด้วยข้อมูลดังนี้ (๑) ข้อมูลเกี่ยวกับด้านกายภาพ เช่น ที่ตั้งของหมู่บ้าน/ชุมชน/ตำบล ลักษณะภูมิประเทศ ลักษณะภูมิอากาศ ลักษณะของที่ดิน ลักษณะของ แหล่งน้ำ ลักษณะของป่าไม้ ฯลฯ ด้านการเมือง/การปกครอง เช่น เขต การปกครองการเลือกตั้ง ฯลฯ	๒๐ (๓)	
	(๒) ข้อมูลเกี่ยวกับด้านการเมือง/การปกครอง เช่น เขตการปกครอง การเลือกตั้ง ฯลฯ ประชากร เช่น ข้อมูลเกี่ยวกับจำนวนประชากร และ ช่วงอายุและจำนวนประชากร ฯลฯ	(๒)	
	(๓) ข้อมูลเกี่ยวกับสภาพทางสังคม เช่น การศึกษา สาธารณสุข อาชญากรรม ยาเสพติด การสังคมสงเคราะห์	(๒)	
	(๔) ข้อมูลเกี่ยวกับระบบบริหารพื้นฐาน เช่น การคมนาคมขนส่ง การ ไฟฟ้า การประปา โทรศัพท์ ฯลฯ	(๒)	
	(๕) ข้อมูลเกี่ยวกับระบบเศรษฐกิจ เช่น การเกษตร การประมง การ ประศูสัตว์ การบริการ การท่องเที่ยว อุตสาหกรรม การพาณิชย์/กลุ่ม อาชีพแรงงาน ฯลฯ	(๒)	
	(๖) ข้อมูลเกี่ยวกับศาสนา ประเพณี วัฒนธรรม เช่น การนับถือศาสนา ประเพณี และงานประจำปี ภูมิปัญญาท้องถิ่น ภาษาถิ่น สินค้าพื้นเมือง และของที่ระลึก ฯลฯ และอื่นๆ	(๒)	
	(๗) ข้อมูลเกี่ยวกับทรัพยากรธรรมชาติ เช่น น้ำ ป่าไม้ ภูเขา คุณภาพ ของทรัพยากรธรรมชาติ ฯลฯ	(๒)	
	(๘) การสำรวจและจัดเก็บข้อมูลเพื่อการจัดทำแผนพัฒนาท้องถิ่นหรือ การใช้ข้อมูล จปฐ.	(๒)	
	(๙) การประชุมประชาคมท้องถิ่น รูปแบบ วิธีการ และการดำเนินการ ประชุมประชาคมท้องถิ่นโดยใช้กระบวนการร่วมคิด ร่วมทำ ร่วม ตัดสินใจ ร่วมตรวจสอบ ร่วมรับประโยชน์ ร่วมแก้ไขปัญหา ปรีกษาหารือ แลกเปลี่ยนเรียนรู้ เพื่อแก้ไขปัญหาสำหรับการพัฒนา ท้องถิ่นตามอำนาจหน้าที่ขององค์กรปกครองส่วนท้องถิ่น	(๓)	

ประเด็น การพิจารณา	รายละเอียดหลักเกณฑ์	คะแนน เต็ม	คะแนน ที่ได้
๒. การวิเคราะห์ สถานการณ์และ ศักยภาพ	ควรประกอบด้วยข้อมูลดังนี้ (๑) การวิเคราะห์ที่ครอบคลุมความเชื่อมโยง ความสอดคล้องยุทธศาสตร์ จังหวัด ยุทธศาสตร์การพัฒนาขององค์กรปกครองส่วนท้องถิ่นในเขต จังหวัด ยุทธศาสตร์ขององค์กรปกครองส่วนท้องถิ่น นโยบายของ ผู้บริหารท้องถิ่น รวมถึงความเชื่อมโยงแผนยุทธศาสตร์ชาติ ๒๐ ปี แผนพัฒนาเศรษฐกิจและสังคมแห่งชาติ และ Thailand ๔.๐	๒๐ (๕)	
	(๒) การวิเคราะห์การใช้ผังเมืองรวมหรือผังเมืองเฉพาะและการบังคับ ใช้ผลของการบังคับใช้ สภาพการณ์ที่เกิดขึ้นต่อการพัฒนาท้องถิ่น	(๓)	
	(๓) การวิเคราะห์ทางสังคม เช่น ด้านแรงงาน การศึกษา สาธารณสุข ความยากจน อาชญากรรม ปัญหาเสพติด เทคโนโลยี จารีต ประเพณี วัฒนธรรม ภูมิปัญญาท้องถิ่น เป็นต้น	(๓)	
	(๔) การวิเคราะห์ทางเศรษฐกิจ ข้อมูลด้านรายได้ครัวเรือน การส่งเสริม อาชีพ กลุ่มอาชีพ กลุ่มทางสังคม การพัฒนาอาชีพและกลุ่มต่างๆ สภาพทางเศรษฐกิจและความเป็นอยู่ทั่วไป เป็นต้น	(๓)	
	(๕) การวิเคราะห์สิ่งแวดล้อม พื้นที่สีเขียว ธรรมชาติต่างๆ ทาง ภูมิศาสตร์ กระบวนการหรือสิ่งที่เกิดขึ้น การประดิษฐ์ที่มีผลต่อ สิ่งแวดล้อมและการพัฒนา	(๓)	
	(๖) ผลการวิเคราะห์ศักยภาพเพื่อประเมินสถานภาพการพัฒนาใน ปัจจุบันและโอกาสการพัฒนาในอนาคตของท้องถิ่น ด้วยเทคนิค SWOT Analysis ที่อาจส่งผลต่อการดำเนินงานได้แก่ S-Strengit (จุด แข็ง) W-Weakness (จุดอ่อน) O-Opportunity (โอกาส) และT- Therat (อุปสรรค)	(๓)	
๓. ยุทธศาสตร์ ๓.๑ ยุทธศาสตร์ของ องค์กรปกครองส่วน ท้องถิ่น ๓.๒ ยุทธศาสตร์ของ องค์กรปกครองส่วน ท้องถิ่นในเขตจังหวัด ๓.๓ ยุทธศาสตร์ จังหวัด	ควรประกอบด้วยข้อมูลดังนี้ สอดคล้องกับสภาพสังคม เศรษฐกิจ สิ่งแวดล้อมของท้องถิ่น ประเด็นปัญหาการพัฒนาและแนวทางการ พัฒนาที่สอดคล้องกับยุทธศาสตร์ขององค์กรปกครองส่วนท้องถิ่น และ เชื่อมโยงหลักประชารัฐแผนยุทธศาสตร์ชาติ ๒๐ ปี แผนพัฒนา เศรษฐกิจและสังคมแห่งชาติ และ Thailand ๔.๐	๖๐ (๑๐)	
	สอดคล้องและเชื่อมโยงกับสภาพสังคม เศรษฐกิจ สิ่งแวดล้อมของ ท้องถิ่น และยุทธศาสตร์จังหวัด และเชื่อมโยงหลักประชารัฐแผน ยุทธศาสตร์ชาติ ๒๐ ปี แผนพัฒนาเศรษฐกิจและสังคมแห่งชาติและ Thailand ๔.๐	(๑๐)	
	สอดคล้องกับแผนพัฒนากลุ่มจังหวัด ยุทธศาสตร์พัฒนาภาค แผนพัฒนาเศรษฐกิจและสังคมแห่งชาติ แผนการบริหารราชการ แผ่นดิน นโยบาย/ยุทธศาสตร์ คสช. และนโยบายรัฐบาล หลักประชา รัฐ แผนยุทธศาสตร์ชาติ ๒๐ ปี และThailand ๔.๐	(๑๐)	

ประเด็นการพิจารณา	รายละเอียดหลักเกณฑ์	คะแนนเต็ม	คะแนนที่ได้
๓.๔ วิสัยทัศน์	วิสัยทัศน์ ซึ่งมีลักษณะแสดงสถานภาพที่องค์กรปกครองส่วนท้องถิ่นต้องการจะเป็นหรือบรรลุถึงอนาคตอย่างชัดเจน สอดคล้องกับโอกาสและศักยภาพที่เป็นลักษณะเฉพาะขององค์กรปกครองส่วนท้องถิ่นและสัมพันธ์กับโครงการพัฒนา	(๕)	
๓.๕ กลยุทธ์	แสดงให้เห็นช่องทาง วิธีการ ภารกิจหรือสิ่งที่จะต้องทำตามอำนาจหน้าที่ขององค์กรปกครองส่วนท้องถิ่นที่จะนำไปสู่การบรรลุวิสัยทัศน์ หรือแสดงให้เห็นถึงความชัดเจนในสิ่งที่จะดำเนินการให้บรรลุวิสัยทัศน์นั้น	(๕)	
๓.๖ เป้าประสงค์ของแต่ละประเด็นกลยุทธ์	เป้าประสงค์ของแต่ละประเด็นกลยุทธ์มีความสอดคล้องและสนับสนุนต่อกิจกรรมที่จะเกิดขึ้น มุ่งหมายสิ่งหนึ่งสิ่งใดที่ชัดเจน	(๕)	
๓.๗ จุดยืนทางยุทธศาสตร์ (Positioning)	ความมุ่งมั่นอันแน่วแน่ในการวางแผนพัฒนาท้องถิ่น เพื่อให้บรรลุวิสัยทัศน์ขององค์กรปกครองส่วนท้องถิ่น ซึ่งเกิดจากศักยภาพของพื้นที่จริง ที่จะนำไปสู่ผลสำเร็จทางยุทธศาสตร์	(๕)	
๓.๘ แผนงาน	แผนงานหรือจุดมุ่งหมายเพื่อการพัฒนาในอนาคต กำหนดจุดมุ่งหมายในเรื่องใดเรื่องหนึ่งหรือแผนงานที่เกิดจากเป้าประสงค์ ตัวชี้วัด ค่าเป้าหมาย กลยุทธ์ จุดยืนทางยุทธศาสตร์ขององค์กรปกครองส่วนท้องถิ่นที่มีความชัดเจน นำไปสู่การทำโครงการพัฒนาท้องถิ่นในแผนพัฒนาท้องถิ่น โดยระบุแผนงานและความเชื่อมโยงดังกล่าว	(๕)	
๓.๙ ความเชื่อมโยงของยุทธศาสตร์ในภาพรวม	ความเชื่อมโยงองค์รวมที่นำไปสู่การพัฒนาท้องถิ่นที่เกิดผลผลิต/โครงการจากแผนยุทธศาสตร์ชาติ ๒๐ ปี แผนพัฒนาเศรษฐกิจและสังคมแห่งชาติ ฉบับที่ ๑๒ Thailand ๔.๐ แผนพัฒนาภาค/แผนพัฒนากลุ่มจังหวัด /แผนพัฒนาจังหวัดยุทธศาสตร์การพัฒนาขององค์กรปกครองส่วนท้องถิ่นในเขตจังหวัด และยุทธศาสตร์ขององค์กรปกครองส่วนท้องถิ่น	(๕)	
รวมคะแนน		๑๐๐	

๔.๒ การติดตามและประเมินผลโครงการขององค์กรปกครองส่วนท้องถิ่น

ในการจัดทำแผนพัฒนาท้องถิ่น (พ.ศ. ๒๕๖๖ – ๒๕๗๐) ขององค์กรปกครองส่วนท้องถิ่น จะต้องมีการติดตามและประเมินผลโครงการขององค์กรปกครองส่วนท้องถิ่นเพื่อความสอดคล้องแผนพัฒนาท้องถิ่น ตามระเบียบกระทรวงมหาดไทย ว่าด้วยการจัดทำแผนขององค์กรปกครองส่วนท้องถิ่น พ.ศ. ๒๕๔๘ และที่แก้ไขเพิ่มเติมถึง (ฉบับที่ ๓) พ.ศ. ๒๕๖๑ โดยคณะกรรมการติดตามและประเมินผลแผนพัฒนาท้องถิ่น จะต้องดำเนินการให้คะแนนตามเกณฑ์ที่กำหนดไว้ ซึ่งเป็นส่วนหนึ่งของการติดตามและประเมินผลแผนพัฒนา โดยดำเนินการให้แล้วเสร็จภายในหกสิบวัน นับแต่วันที่ประกาศใช้งบประมาณรายจ่าย

แนวทางการพิจารณาการติดตามและประเมินผลโครงการ เพื่อความสอดคล้องแผนพัฒนาท้องถิ่น (พ.ศ. ๒๕๖๖- ๒๕๗๐) ขององค์กรปกครองส่วนท้องถิ่น

ประเด็นการพิจารณา	คะแนน
๑. การสรุปสถานการณ์การพิจารณา	๑๐
๒. การประเมินผลการนำแผนพัฒนาท้องถิ่นสี่ปีไปปฏิบัติในเชิงปริมาณ	๑๐
๓. การประเมินผลการนำแผนพัฒนาท้องถิ่นสี่ปีไปปฏิบัติในเชิงคุณภาพ	๑๐
๔. แผนงานและยุทธศาสตร์การพิจารณา	๑๐
๕. โครงการพัฒนา ประกอบด้วย	๖๐
๕.๑ ความชัดเจนของชื่อโครงการ	(๕)
๕.๒ กำหนดวัตถุประสงค์สอดคล้องกับโครงการ	(๕)
๕.๓ เป้าหมาย (ผลผลิตของโครงการ) มีความชัดเจนนำไปสู่การตั้งงบประมาณได้ถูกต้อง	(๕)
๕.๔ โครงการมีความสอดคล้องกับแผนยุทธศาสตร์ชาติ ๒๐ ปี	(๕)
๕.๕ เป้าหมาย (ผลผลิตของโครงการ) มีความสอดคล้องกับแผนพัฒนาเศรษฐกิจและสังคมแห่งชาติ	(๕)
๕.๖ โครงการมีความสอดคล้องกับ Thailand ๔.๐	(๕)
๕.๗ โครงการสอดคล้องกับยุทธศาสตร์จังหวัด	(๕)
๕.๘ โครงการแก้ไขปัญหาความยากจนหรือการเสริมสร้างให้ประเทศชาติมั่นคง มั่งคั่ง ยั่งยืน ภายใต้หลักปรัชญา	(๕)
๕.๙ งบประมาณ มีความสอดคล้องกับเป้าหมาย (ผลผลิตของโครงการ)	(๕)
๕.๑๐ มีการประมาณการราคาถูกต้องตามหลักวิธีการงบประมาณ	(๕)
๕.๑๑ มีการกำหนดตัวชี้วัด (KPI) และสอดคล้องกับวัตถุประสงค์และผลคาดว่าจะได้รับ	(๕)
๕.๑๒ ผลที่คาดว่าจะได้รับ สอดคล้องกับวัตถุประสงค์	(๕)
รวมคะแนน	๑๐๐

แนวทางเบื้องต้นในการให้คะแนนแนวทางการพิจารณาการติดตามและประเมินผลโครงการ
เพื่อความสอดคล้องแผนพัฒนาท้องถิ่น (พ.ศ. ๒๕๖๖ – ๒๕๗๐) ขององค์กรปกครองส่วนท้องถิ่น

ประเด็น การพิจารณา	รายละเอียดหลักเกณฑ์	คะแนน เต็ม	คะแนน ที่ได้
๑. การสรุปสถานการณ์ การพัฒนา	เป็นการวิเคราะห์กรอบการจัดทำยุทธศาสตร์ขององค์กรปกครองส่วน ท้องถิ่น (ใช้การวิเคราะห์ SWOT Analysis/Demand (Demand Analysis)/Global Demand และ Trend ปัจจุบันและสถานการณ์การ เปลี่ยนแปลงที่มีผลต่อการพัฒนา อย่างน้อยต้องประกอบด้วย วิเคราะห์ศักยภาพด้านเศรษฐกิจ, ด้านสังคม, ด้านทรัพยากรธรรมชาติและ สิ่งแวดล้อม)	๑๐	
๒. การประเมินผลการ นำแผนพัฒนาท้องถิ่นไป ปฏิบัติในเชิงปริมาณ	๑) การควบคุมที่มีตัวเลขต่างๆ เพื่อนำมาใช้วัดผลในเชิงปริมาณ เช่น การวัดจำนวนโครงการ กิจกรรม งานต่างๆ ก็คือผลผลิตนั่นเองว่าเป็นไป ตามที่ตั้งเป้าหมายเอาไว้หรือไม่จำนวนที่ดำเนินการจริงตามที่ได้กำหนด ไว้เท่าไร จำนวนที่ไม่สามารถดำเนินการได้มีจำนวนเท่าไร สามารถ อธิบายได้ตามหลักประสิทธิภาพ (Efficiency) ของการพัฒนาท้องถิ่น ตามอำนาจหน้าที่ที่กำหนดไว้ ๒) วิเคราะห์ผลกระทบ/สิ่งที่กระทบ (Impact) โครงการที่ดำเนินการ ในเชิงปริมาณ (Qualitative)	๑๐	
๓. การประเมินผลการ นำแผนพัฒนาท้องถิ่นสี่ ปีไปปฏิบัติในเชิง คุณภาพ	๑) การประเมินประสิทธิผลของแผนพัฒนาในเชิงคุณภาพคือการนำเอา เทคนิคๆ มาใช้เพื่อวัดค่าภารกิจ โครงการ กิจกรรม งานต่างๆ ที่ ดำเนินการในพื้นที่นั้นๆ ตรงต่อความต้องการของประชาชนหรือไม่และ เป็นไปตามอำนาจหน้าที่หรือไม่ ประชาชนพึงพอใจหรือไม่ สิ่งของ วัสดุ ครุภัณฑ์ การดำเนินการต่างๆ มีสภาพหรือลักษณะถูกต้อง คงทน ถาวร สามารถใช้งานได้ตามวัตถุประสงค์หรือไม่ ซึ่งเป็นไปตามหลัก ประสิทธิผล (Effectiveness) ผลการปฏิบัติราชการตามที่บรรลุ วัตถุประสงค์ และเป้าหมายของแผนปฏิบัติราชการตามที่ได้รับ งบประมาณมาดำเนินการ รวมถึงสามารถเทียบเคียงกับส่วนราชการ หรือหน่วยงาน ๒) วิเคราะห์ผลกระทบ/สิ่งที่กระทบ (Impact) โครงการที่ดำเนินการ ในเชิงคุณภาพ (Qualitative)	๑๐	
๔. แผนงานและ ยุทธศาสตร์การพัฒนา	๑) วิเคราะห์แผนงาน งาน ที่เกิดจากด้านต่างๆ มีความสอดคล้องกับ ยุทธศาสตร์ขององค์กรปกครองส่วนท้องถิ่นในมิติต่างๆ จนนำไปสู่การ จัดทำโครงการพัฒนาท้องถิ่นโดยใช้ SWOT Analysis/Demand (Demand Analysis)/Global Demand/ Trend หรือหลักการบูรณาการ (Integration) กับองค์กรปกครองส่วน ท้องถิ่นที่มีพื้นที่ติดต่อกัน ๒) วิเคราะห์แผนงาน งาน ที่เกิดจากด้านต่างๆ ที่สอดคล้องกับการ แก้ไขปัญหาความยากจน หลักปรัชญา	๑๐	

การพิจารณา	รายละเอียดหลักเกณฑ์	คะแนนเต็ม	คะแนนที่ได้
<p>๕. โครงการพัฒนา</p> <p>๕.๑ ความชัดเจนของชื่อโครงการ</p>	<p>ควรประกอบด้วยข้อมูลดังนี้</p> <p>เป็นโครงการที่มีวัตถุประสงค์สนองต่อยุทธศาสตร์การพัฒนาขององค์กรปกครองส่วนท้องถิ่นและดำเนินการเพื่อให้การพัฒนาบรรลุตามวิสัยทัศน์ขององค์กรปกครองส่วนท้องถิ่นที่กำหนดไว้ ชื่อโครงการมีความชัดเจนมุ่งไปเรื่องใดเรื่องหนึ่ง อ่านแล้วเข้าใจได้ว่าจะพัฒนาอะไรในอนาคต</p>	๖๐ (๕)	
<p>๕.๒ กำหนดวัตถุประสงค์สอดคล้องกับโครงการ</p>	<p>มีวัตถุประสงค์ชัดเจน (clear objective) โครงการต้องกำหนดวัตถุประสงค์สอดคล้องกับความเป็นมาของโครงการ สอดคล้องกับหลักการและเหตุผล วิธีการดำเนินงานต้องสอดคล้องกับวัตถุประสงค์ มีความเป็นไปได้ชัดเจน มีลักษณะเฉพาะเจาะจง</p>	(๕)	
<p>๕.๓ เป้าหมาย (ผลผลิตของโครงการ) มีความชัดเจนนำไปสู่การตั้งงบประมาณได้ถูกต้อง</p>	<p>สภาพที่อยากให้เกิดขึ้นในอนาคตเป็นทิศทางที่ต้องไปให้ถึงเป้าหมายต้องชัดเจน สามารถระบุจำนวนเท่าไร กลุ่มเป้าหมายคืออะไร มีผลผลิตอย่างไร กลุ่มเป้าหมาย พื้นที่ดำเนินงาน และระยะเวลาดำเนินงานอธิบายให้ชัดเจนว่าโครงการนี้จะทำที่ไหน เริ่มต้นในช่วงเวลาใดและจบลงเมื่อไร ใครคือกลุ่มเป้าหมายของโครงการ หากกลุ่มเป้าหมายมีหลายกลุ่ม ให้บอกชัดเจนไปว่าใครคือกลุ่มเป้าหมายหลัก ใครคือกลุ่มเป้าหมายรอง</p>	(๕)	
<p>๕.๔ โครงการมีความสอดคล้องกับแผนยุทธศาสตร์ ๒๐ ปี</p>	<p>โครงการสอดคล้องกับ (๑) ความมั่นคง (๒) การสร้างความสามารถในการแข่งขัน (๓) การพัฒนาเสริมสร้างศักยภาพคน (๔) การสร้างโอกาสความเสมอภาคและเท่าเทียมกันทางสังคม (๕) การสร้างการเติบโตบนคุณภาพชีวิตที่เป็นมิตรต่อสิ่งแวดล้อม (๖) การปรับสมดุลและพัฒนาระบบการบริหารจัดการภาครัฐ เพื่อให้เกิดความมั่นคง มั่งคั่ง ยั่งยืน</p>	(๕)	
<p>๕.๕ เป้าหมาย (ผลผลิตของโครงการ) มีความสอดคล้องกับแผนพัฒนาเศรษฐกิจและสังคมแห่งชาติ</p>	<p>โครงการมีความสอดคล้องแผนพัฒนาเศรษฐกิจและสังคมแห่งชาติฉบับที่ ๑๒ โดย (๑) ยึดหลักปรัชญาเศรษฐกิจพอเพียง (๒) ยึดคนเป็นศูนย์กลางพัฒนา (๓) ยึดวิสัยทัศน์ภายใต้ยุทธศาสตร์ชาติ ๒๐ ปี (๔) ยึดเป้าหมายอนาคตประเทศไทย ๒๕๗๔ (๕) ยึดหลักการนำไปสู่ปฏิบัติให้เกิดผลสัมฤทธิ์อย่างจริงจังใน ๕ ปีที่ต่อยอดไปสู่ผลสัมฤทธิ์ที่เป็นเป้าหมายระยะยาว ภายใต้แนวทางการพัฒนา (๑) การยกระดับศักยภาพการแข่งขันและการหลุดพ้นกับดักรายได้ปานกลางสู่รายได้สูง (๒) การพัฒนาศักยภาพคนตามช่วงวัยและการปฏิรูประบบเพื่อสร้างสังคมสูงวัยอย่างมีคุณภาพ (๓) การลดความเหลื่อมล้ำทางสังคม (๔) การรองรับการเชื่อมโยงภูมิภาคและความเป็นเมือง (๕) การสร้างความเจริญเติบโตทางเศรษฐกิจและสังคมอย่างเป็นมิตรกับสิ่งแวดล้อม (๖) การบริหารราชการแผ่นดินที่มีประสิทธิภาพ</p>	(๕)	

ประเด็น การพิจารณา	รายละเอียดหลักเกณฑ์	คะแนน เต็ม	คะแนน ที่ได้
๕.๖ โครงการมีความ สอดคล้อง	โครงการมีลักษณะหรือสอดคล้องกับการปรับเปลี่ยนโครงสร้างเศรษฐกิจ ไปสู่ Value-Based Economy หรือเศรษฐกิจที่ขับเคลื่อนด้วยนวัตกรรม ทำน้อย ได้มาก เช่น (๑) เปลี่ยนจากการผลิตสินค้า โภคภัณฑ์ไปสู่สินค้า เชิงนวัตกรรม (๒) เปลี่ยนจากการขับเคลื่อนประเทศด้วย ภาคอุตสาหกรรม ไปสู่การขับเคลื่อนด้วยเทคโนโลยี ความคิดสร้างสรรค์ และนวัตกรรม (๓) เปลี่ยนจากการเน้นภาคการผลิตสินค้าไปสู่การเน้น ภาคบริการมากขึ้น รวมถึงโครงการที่เติมเต็มด้วยวิทยาการ ความคิด สร้างสรรค์ นวัตกรรม วิทยาศาสตร์ เทคโนโลยี และการวิจัยและพัฒนา แล้วต่อยอดความได้เปรียบเชิงเปรียบเทียบ เช่น ด้านการเกษตร เทคโนโลยีชีวภาพ สาธารณสุข วัฒนธรรม ฯลฯ	(๕)	๕
๕.๗ โครงการ สอดคล้องกับ ยุทธศาสตร์จังหวัด	โครงการพัฒนาท้องถิ่นมีความสอดคล้องกับห้วงระยะเวลาของ แผนพัฒนาจังหวัดที่ได้กำเนิดขึ้น เพื่อขับเคลื่อนการพัฒนาท้องถิ่นเสมือน หนึ่งการขับเคลื่อนการพัฒนาจังหวัด ซึ่งไม่สามารถแยกส่วนใดส่วนหนึ่ง ออกจากกันได้ นอกจากนี้โครงการพัฒนาท้องถิ่นต้องเป็นโครงการ เชื่อมต่อหรือเดินทางไปด้วยกันกับยุทธศาสตร์จังหวัดที่ได้กำหนดขึ้นเป็น ปัจจุบัน	(๕)	๕
๕.๘ โครงการแก้ไข ปัญหาความยากจน หรือการเสริมสร้างให้ ประเทศชาติมั่นคง มั่งคั่ง ยั่งยืน ภายใต้ หลักประชารัฐ	เป็นโครงการที่ดำเนินการภายใต้พื้นฐานความพอเพียงที่ประชาชน ดำเนินการเองหรือร่วมดำเนินการ เป็นโครงการต่อยอดและขยายได้ เป็น โครงการที่ประชาชนต้องการเพื่อให้เกิดความยั่งยืน ซึ่งมีลักษณะที่จะให้ ท้องถิ่นมีความมั่นคง มั่งคั่ง ยั่งยืน เป็นท้องถิ่นที่พัฒนาแล้วด้วยการ พัฒนาปรัชญาเศรษฐกิจพอเพียง	(๕)	๕
๕.๙ งบประมาณมี ความสอดคล้องกับ เป้าหมาย(ผลผลิต ของโครงการ)	งบประมาณโครงการพัฒนาจะต้องคำนึงถึงหลักสำคัญ ๕ ประการในการ จัดทำโครงการได้แก่ (๑) ความประหยัด (Economy) (๒) ความมี ประสิทธิภาพ (Efficiency) (๓) ความมีประสิทธิภาพ (Effectiveness) (๔) ความยุติธรรม (Equity) (๕) ความโปร่งใส (Transparency)	(๕)	๕
๕.๑๐ มีการประมาณ การราคาถูกต้องตาม หลักวิธีการ งบประมาณ	การประมาณราคาเพื่อการพัฒนาต้องให้สอดคล้องกับโครงการถูกต้อง ตามหลักวิชาการทางช่าง หลักของราคากลาง ราคากลางท้องถิ่น มีความ โปร่งใสในการกำหนดราคาและตรวจสอบในเชิงประจักษ์	(๕)	๕

ประเด็น การพิจารณา	รายละเอียดหลักเกณฑ์	คะแนน เต็ม	คะแนน ที่ได้
๕.๑๑ มีการกำหนด ตัวชี้วัด (KPI) และ สอดคล้องกับ วัตถุประสงค์และผลที่ คาดว่าจะได้รับ	มีการกำหนดตัวชี้วัดผลงาน (Key Performancy Indicator : KPI) ที่ สามารถ วัด ได้ (measurable) ใช้ บ อ ก ประ ส ทิ ทิ ผล (effectiveness) ใช้บอกประสิทธิภาพ (efficiency) ได้ เช่น การ กำหนดความพึงพอใจ การกำหนดร้อยละ การกำหนดอันเกิดจาก ผลของวัตถุประสงค์ที่เกิดที่สิ่งที่ได้รับ (การคาดการณ์ คาดว่าจะ ได้รับ)	(๕)	
๕.๑๒ ผลที่คาดว่าจะ ได้รับสอดคล้องกับ วัตถุประสงค์	ผลที่ได้รับเป็นสิ่งที่เกิดขึ้นได้จริงจากการดำเนินการตามโครงการ พัฒนาซึ่งสอดคล้องกับวัตถุประสงค์ที่ตั้งไว้ การได้ผลหรือผลที่ เกิดขึ้นจะต้องเท่ากับวัตถุประสงค์หรือมากกว่าวัตถุประสงค์ ซึ่งการ เขียนวัตถุประสงค์ควรคำนึงถึง (๑) ความเป็นไปได้และมีความ เฉพาะเจาะจง ในการดำเนินงานตามโครงการ (๒) วัดและ ประเมินผลดับของความสำเร็จได้ (๓) ระบุสิ่งที่ต้องการดำเนินงาน อย่างชัดเจนและเฉพาะเจาะจงมากที่สุดและสามารถปฏิบัติได้ (๔) เป็นเหตุเป็นผล สอดคล้องกับความเป็นจริง (๕) ส่งผลต่อการบ่ง บอเวลาได้	(๕)	
รวมคะแนน		๑๐๐	

การวางแผนพัฒนาท้องถิ่น (พ.ศ. ๒๕๖๖ - ๒๕๗๐)										
ได้กำหนดโครงการที่จะดำเนินการตามแผนพัฒนาท้องถิ่น (พ.ศ. ๒๕๖๖ - ๒๕๗๐)										
ยุทธศาสตร์ วัตถุประสงค์ วิสัยทัศน์	๒๕๖๖		๒๕๖๗		๒๕๖๘		๒๕๖๙		๒๕๗๐	
	จำนวน	งบประมาณ	จำนวน	งบประมาณ	จำนวน	งบประมาณ	จำนวน	งบประมาณ	จำนวน	งบประมาณ
๖. ด้านศาสนา ศิลปะ วัฒนธรรม จารีตประเพณี และ ภูมิปัญญาท้องถิ่น										
๗. การบริหาร จัดการ และการ พัฒนาคุณภาพการ ให้บริการ										
๘. การเตรียมความ พร้อมเข้าสู่ ประชาคมอาเซียน										
รวม										

สรุปรายงานผลการดำเนินการ ประจำปีงบประมาณ พ.ศ.						
ลำดับ ที่	รายการ	โครงการ	งบประมาณ	โครงการที่สามารถดำเนินการได้ (... โครงการ)		
				คิดเป็นร้อยละ ของแผนพัฒนา ท้องถิ่นสี่ปี	คิดเป็นร้อยละ ของแผนการ ดำเนินงาน	คิดเป็นร้อยละ ของข้อบัญญัติ+ เงินสะสม
๑	บรรจุในแผนพัฒนา ท้องถิ่น					
๒	ตั้งในข้อบัญญัติ งบประมาณ					
๓	จากเงินสะสม					
๔	จัดทำแผนการ ดำเนินงาน - ข้อบัญญัติ = + - เงินสะสม =					
๕	สามารถดำเนินการได้ - ข้อบัญญัติ = + - เงินสะสม =					

(๑.๒) การวัดผลในเชิงคุณภาพ (Quality)

การจัดผลเชิงคุณภาพ ใช้การสำรวจความพึงพอใจในการวัดผลเชิงคุณภาพโดยภาพรวม โดยได้มีการประเมินความพึงพอใจ ซึ่งการประเมินความพึงพอใจทำให้ทราบถึงผลเชิงคุณภาพในการดำเนินงานของเทศบาลในภาพรวม

เครื่องมือที่ใช้ในการประเมินความพึงพอใจ มีดังนี้

แบบที่ ๓/๓ แบบประเมินความพึงพอใจต่อผลการดำเนินงานขององค์กรปกครองส่วนท้องถิ่น

แบบที่ ๓/๔ แบบประเมินความพึงพอใจของผู้รับบริการในงานบริการขององค์กรปกครองส่วนท้องถิ่น (ให้หน่วยงานภายนอกดำเนินการ)

๔.๔ ข้อเสนอแนะในการจัดทำแผนพัฒนาท้องถิ่นในอนาคต

(๑) ผลกระทบนำไปสู่อุบัติเหตุ

(๑.๑) ปัญหาสาธารณสุขภัยต่างๆ ที่เกิดขึ้นในองค์กรปกครองส่วนท้องถิ่น อันได้แก่ ภัยแล้ง วาตะภัย น้ำท่วม อัคคีภัย ที่เกิดขึ้นและส่งผลกระทบต่อประชาชนในพื้นที่ เกิดความเสียหายทั้งชีวิตและทรัพย์สิน แนวทางการแก้ไข คือพิจารณาวางแผนการดำเนินการป้องกัน ก่อนเกิดเหตุ ระหว่างเกิดเหตุ หลังเกิดเหตุ บรรจุแผนงาน โครงการ กิจกรรม การให้ความช่วยเหลือต่างๆ จัดตั้งศูนย์ช่วยเหลือประชาชนขององค์กรปกครองส่วนท้องถิ่น เพื่อสามารถดำเนินการได้ทันทั่วถึง

(๑.๒) ปัญหาโรคระบาดที่เกิดจากคน เกิดจากสัตว์ ที่ส่งผลอันตราย หรือคร่าต่อชีวิตประชาชน และสัตว์ต่างๆ ในตำบล ซึ่งได้แก่ โรคไข้หวัดใหญ่ ไข้หวัดนก โรคมือ เท้า ปาก ที่เกิดขึ้นกับเด็กๆ โรคพิษสุนัขบ้า แนวทางการแก้ไขปัญหา คือ ฝึกอบรม ประชาสัมพันธ์ รมณรงค์การป้องกัน ลงพื้นที่ระงับการเกิดโรคระบาด การทำลาย การรักษา

(๑.๓) ปัญหาประชาชนมีรายได้น้อย การศึกษาต่ำ ประชาชนในตำบลยังมีคนรายได้น้อย มีหนี้สิน เยอะ ไม่เพียงพอในการดำรงชีวิต ค่าครองชีพสูง แนวทางการแก้ไขปัญหา ให้ความรู้เกี่ยวกับการประกอบอาชีพ สาธิตการประกอบอาชีพ ช่วยเหลือประชาชนซ่อมแซมบ้านคนจน ผู้มีรายได้น้อย ส่งเสริมด้านการศึกษาโดยการ จัดบริการสาธารณสุขด้านการศึกษา การจัดตั้งศูนย์พัฒนาเด็กเล็ก สนับสนุนกิจกรรมต่างๆ ให้กับเด็กนักเรียน จ้างเด็กนักเรียนในช่วงปิดภาคเรียนเพื่อมีรายได้

(๑.๔) ปัญหายาเสพติดในตำบล ในพื้นที่ยังไม่พบว่ามีการค้ายาเสพติด และยังไม่พบรายงานว่ามีผู้ติดยาเสพติด แต่เพื่อเป็นการป้องกัน มีแนวทางการป้องกัน โดยการลงพื้นที่ค้นหา การรณรงค์ป้องกัน การให้ความรู้กับประชาชนได้ทราบถึงโทษของยาเสพติด

(๑.๕) ปัญหาการสัญจรไปมาของประชาชนในตำบล เนื่องจาก ในตำบลด้านโครงสร้างพื้นฐาน เส้นทางคมนาคมบางหมู่บ้านยังเป็น ถนนดิน ถนนลูกรัง ช่วงฤดูฝนถนนลื่น เป็นหลุมเป็นบ่อ เกิดปัญหาในการสัญจรไปมาของประชาชน เสี่ยงต่อการเกิดอุบัติเหตุ การคมนาคมล่าช้า แนวทางการแก้ไข จัดทำแผนงาน โครงการก่อสร้างถนนในเส้นทางสำคัญ พิจารณาเสนอสนับสนุนจากหน่วยงานอื่น

(๒) ข้อสังเกต ข้อเสนอแนะ ผลจากการพัฒนา

(๒.๑) ข้อสังเกต จากการสำรวจข้อมูล การลงพื้นที่ในตำบล จะเห็นว่าประชาชนยังมีปัญหาที่ต้องดำเนินการแก้ไขอยู่มาก ดังนี้ ด้านการศึกษา สาธารณสุข ความมั่นคงปลอดภัยในชีวิตและทรัพย์สิน การศาสนา ศิลปวัฒนธรรม ประเพณี กีฬา สถานที่พักผ่อนหย่อนใจ สวัสดิการสังคม การเกษตร เศรษฐกิจ อุตสาหกรรม การพัฒนาอาชีพ เส้นทางคมนาคมขนส่ง/ไฟฟ้า/น้ำประปา/แหล่งน้ำเพื่ออุปโภค – บริโภค ด้านทรัพยากรและสิ่งแวดล้อม ขยะมูลฝอยและสิ่งปฏิกูล จากปัญหาด้านต่างๆ ประชาชนไม่สามารถแก้ไขปัญหาเองได้จึงต้องเสนอให้องค์กรปกครองส่วนท้องถิ่นแก้ไข ทำให้มีการเสนอโครงการเข้ามาเป็นจำนวนมาก ซึ่งงบประมาณขององค์กรปกครองส่วนท้องถิ่นนั้นมีจำกัดไม่เพียงพอต่อการจัดการได้

(๒.๒) ข้อเสนอแนะ จากข้อสังเกตดังกล่าว มีข้อเสนอแนะในการแก้ไขปัญหาต่างๆ ดังนี้ ปัญหาต่างๆ ที่ถูกเสนอมายังองค์กรปกครองส่วนท้องถิ่น นั้น ควรนำมาพิจารณาจัดลำดับความสำคัญโดยประชาคมท้องถิ่น ซึ่งมีหลายภาคส่วน ประกอบไปด้วย คณะกรรมการพัฒนาขององค์กรปกครองส่วนท้องถิ่น สมาชิกสภาท้องถิ่น ผู้นำหมู่บ้าน ตัวแทนส่วนราชการ รัฐวิสาหกิจ หน่วยงานที่เกี่ยวข้อง ประชาชนทั่วไป ร่วมกันพิจารณาจัดลำดับความสำคัญของโครงการ และพิจารณาบรรจุเข้าแผนพัฒนาท้องถิ่นต่อไป กรณีโครงการที่เกินศักยภาพที่ให้องค์กรปกครองส่วนท้องถิ่นเสนอขอรับการสนับสนุนจากหน่วยงานอื่น
